แผนแม่บทระบบเทคโนโลยีสารสนเทศ
ของเทศบาลตำบลทุ่งใส
พ.ศ.๒๕๖๓-๒๕๖๕
(ระยะ ๓ ปี)



เทศบาลตำบลทุ่งใส
อำเภอสิชล จังหวัดนครศรีธรรมราช

บันทึกข้อความ

ส่วนราชการ สำนักปลัดเทศบาลตำบลทุ่งใส (ฝ่ายอำนวยการ) โทร. ๐-๗๕๔๖-๖๒๘๓ ต่อ ๑๐๔
ที่ นศ ๕๕๖๐๑/๕๐ **วันที่** ๗ ธันวาคม ๒๕๖๒
เรื่อง แผนแม่บทเทคโนโลยีสารสนเทศของเทศบาลตำบลทุ่งใส พ.ศ. ๒๕๖๓-๒๕๖๕ ระยะเวลา ๓ ปี

เรียน นายกเทศมนตรีตำบลทุ่งใส

ด้วยสำนักปลัดเทศบาล เทศบาลตำบลทุ่งใส ได้ดำเนินการจัดทำแผนแม่บทเทศโนโลยีสารสนเทศ ของเทศบาลตำบลทุ่งใส พ.ศ. ๒๕๖๓ – ๒๕๖๕ ระยะเวลา ๓ ปี สืบเนื่องจากนโยบายของรัฐบาลที่มีความต้องการให้หน่วยงานของรัฐและรวมทั้งองค์กรปกครองส่วนท้องถิ่น ได้มีการประยุกต์ใช้เทคโนโลยีสารสนเทศ มาช่วยในการปฏิบัติงานและบริหารงาน รวมทั้งการกระจายข้อมูลข่าวสารไปสู่ประชาชน เพื่อเพิ่มประสิทธิภาพ การทำงานตามภารกิจ เกิดบูรณาการและเอกภาพในระบบ ข้อมูล ลดความซ้ำซ้อนในการ ปฏิบัติงาน ประชาชนได้รับบริการที่สะดวก รวดเร็ว มีความโปร่งใส ตรวจสอบได้อันจะสนับสนุน บรรยากาศที่เอื้อต่อการพัฒนาเศรษฐกิจขององค์กรปกครองส่วนท้องถิ่น และกรมส่งเสริมการปกครองท้องถิ่น ซึ่งเป็นหน่วยงานกลางในการประสานการดำเนินงานและประสานข้อมูลสารสนเทศระหว่างองค์กรปกครองส่วนท้องถิ่นต่าง ๆ ได้ดำเนินการจัดทำแผนแม่บทเทคโนโลยีสารสนเทศของตนเอง เพื่อพัฒนาระบบการทำงานให้มีความรวดเร็ว ทันสมัย และตอบสนองต่อการเปลี่ยนแปลงเป็นรัฐบาลยุคดิจิตอล

ในการนี้ ขอให้ส่วนราชการภายในได้นำแผนแม่บทเทคโนโลยีสารสนเทศเทศบาลตำบลทุ่งใส พ.ศ. ๒๕๖๓ – ๒๕๖๕ ฉบับนี้ เพื่อใช้เป็นแนวทางในการพัฒนาเทคโนโลยีสารสนเทศของหน่วยงาน ให้มีความสอดคล้องกับแผนแม่บทเทคโนโลยีสารสนเทศของกรมส่งเสริมการปกครองท้องถิ่นต่อไป

จึงเรียนมาเพื่อโปรดทราบและพิจารณา

(นางสาวทิพมล ทองจันทร์)
นักจัดการงานทั่วไปชำนาญการ

พันจ่าเอก
(สุนทร ชินวงศ์)
หัวหน้าฝ่ายอำนวยการ รักษาราชการแทน
หัวหน้าสำนักปลัดเทศบาล

(นางวราภรณ์ เวฬุธนราชิน)
ปลัดเทศบาล ปฏิบัติหน้าที่
นายกเทศมนตรีตำบลทุ่งใส

(นางวราภรณ์ เวฬุธนราชิน)
ปลัดเทศบาลตำบลทุ่งใส

คำนำ

สืบเนื่องจากนโยบายรัฐบาลที่มีความต้องการให้หน่วยงานของรัฐรวมทั้งองค์กรปกครองส่วนท้องถิ่น ได้มีการประยุกต์ใช้เทคโนโลยีสารสนเทศและการสื่อสารมาช่วยในการปฏิบัติงานและบริหารงาน รวมทั้งการกระจายข้อมูลข่าวสารไปสู่ประชาชน เพื่อเพิ่มประสิทธิภาพการทำงานตามภารกิจ เกิดบูรณาการและเอกภาพในระบบข้อมูล ลดความซ้ำซ้อนในการปฏิบัติงาน ประชาชนได้รับบริการที่สะดวก รวดเร็ว มีความโปร่งใส ตรวจสอบได้ อันจะสนับสนุนบรรยากาศที่เอื้อต่อการพัฒนา

แผนแม่บทเทคโนโลยีสารสนเทศ คือ “แผนที่ใช้เป็นหลักในการพัฒนางานโดยการนำเอาเทคโนโลยีสารสนมาใช้เพื่อให้สอดคล้องกับนโยบายและแผนกลยุทธ์ขององค์กร เพื่อสนับสนุนการปฏิบัติงานขององค์กรให้บรรลุเป้าหมาย และเป็นแผนที่สามารถปรับเปลี่ยนได้ตามสถานการณ์ในการเปลี่ยนแปลงของหน่วยงานและสภาพแวดล้อม” สาระสำคัญของแผนแม่บทสารสนเทศ มุ่งเน้นการพัฒนาระบบฐานข้อมูล เครือข่ายและกิจกรรมซึ่งเป็นตัวขับเคลื่อนสำคัญนำมาบรรจุเข้าแผนให้สอดคล้องรองรับแนวทางการพัฒนาที่ตั้งไว้อย่างมีประสิทธิภาพและประสิทธิผล

เทศบาลตำบลทุ่งใส หวังเป็นอย่างว่า แผนแม่บทเทคโนโลยีสารสนเทศ ของเทศบาลตำบลทุ่งใส ประจำปีงบประมาณ พ.ศ. ๒๕๖๓ – ๒๕๖๕ จะเป็นประโยชน์และเป็นแนวทางในการพัฒนางานด้าน ICT ของเทศบาลตำบลทุ่งใสอย่างแท้จริง

เทศบาลตำบลทุ่งใส
ธันวาคม ๒๕๖๒

สารบัญ

	หน้า
บทที่ ๑ บทนำ	๑-๓
บทที่ ๒ สถานภาพและสภาพแวดล้อมของเทศบาลตำบลทุ่งใส	๔-๓๙
บทที่ ๓ ยุทธศาสตร์เทคโนโลยีสารสนเทศของเทศบาลตำบลทุ่งใส	๓๙-๔๕
บทที่ ๔ ยุทธศาสตร์การพัฒนาและแผนกลยุทธ์ของเทศบาลตำบลทุ่งใส	๒๑-๖๒
บทที่ ๕ การบริหารจัดการและการติดตามประเมินผลแผนแม่บทเทคโนโลยีสารสนเทศของเทศบาลตำบลทุ่งใส	๖๓-๖๗

ภาคผนวก

ก อำนาจหน้าที่ของแต่ละหน่วยงาน	๖๘
ข ปัจจัยภายนอกที่เกี่ยวข้อง	๖๙

แผนแม่บทระบบเทคโนโลยีสารสนเทศ
เทศบาลตำบลทุ่งใส
(พ.ศ. ๒๕๖๓-๒๕๖๕)

บทที่ ๑
บทนำ

หลักการและเหตุผล

สืบเนื่องจากนโยบายของรัฐบาลที่มีความต้องการให้หน่วยงานของรัฐและรวมทั้งองค์กรปกครองส่วนท้องถิ่น ได้มีการประยุกต์ใช้เทคโนโลยีสารสนเทศและการสื่อสารมาช่วยในการ ปฏิบัติงานและบริหารงาน รวมทั้งการกระจายข้อมูลข่าวสารไปสู่ประชาชน เพื่อเพิ่มประสิทธิภาพ การทำงานตามภารกิจ เกิดบูรณาการและเอกภาพในระบบข้อมูล ลดความซ้ำซ้อนในการ ปฏิบัติงาน ประชาชนได้รับบริการที่สะดวก รวดเร็ว มีความโปร่งใส ตรวจสอบได้อันจะสนับสนุน บรรยากาศที่เอื้อต่อการพัฒนาเศรษฐกิจขององค์กรปกครองส่วนท้องถิ่น นั้น

ปัจจุบันหลายองค์กรปกครองส่วนท้องถิ่นที่มีความพร้อมได้นำเทคโนโลยีสารสนเทศและการสื่อสารมาประยุกต์ใช้ในการปฏิบัติงานและบริหารงานในองค์กร แต่เนื่องจากองค์กรปกครองส่วนท้องถิ่น มีมากกว่า ๘,๐๐๐ แห่ง ตั้งอยู่ทั้งในเขตเมืองและเขตชนบท แต่ละแห่งมีความแตกต่าง ด้านสภาพแวดล้อม และองค์กรปกครองส่วนท้องถิ่นส่วนใหญ่ขาดบุคลากรที่มีความรู้ ความสามารถด้านเทคโนโลยีสารสนเทศ เป็นผลให้การพัฒนาเทคโนโลยีสารสนเทศเป็นไปอย่างไร้ ทิศทาง ขาดกลยุทธ์และเป้าหมายที่ชัดเจน ไม่สามารถใช้ประโยชน์ได้อย่างเต็มประสิทธิภาพ รวมทั้งการพัฒนาระบบสารสนเทศระหว่างองค์กรไม่สอดคล้องกันทำให้ยากต่อการเชื่อมประสานเพื่อให้เกิดการใช้ข้อมูลร่วมกันในอนาคต

ด้วยสาเหตุดังกล่าว เทศบาลตำบลทุ่งใส จึงจัดทำแผนแม่บทเทคโนโลยีสารสนเทศและการสื่อสารเพื่อวางแนวทางการพัฒนาด้านเทคโนโลยีสารสนเทศให้สามารถนำระบบ เทคโนโลยีสารสนเทศมาใช้ในการเพิ่มประสิทธิภาพในการปฏิบัติงาน การบริหารงานให้เป็นไป อย่างมีเอกภาพ และเหมาะสม รวมทั้งให้เกิดความสอดคล้องในการพัฒนาตามข้อจำกัดและ สภาพแวดล้อมขององค์กรปกครองส่วนท้องถิ่นแต่ละประเภท เพื่อสามารถเชื่อม ประสาน กับหน่วยงานรัฐ หรือที่เกี่ยวข้องได้ในอนาคต

วัตถุประสงค์

๑. เพื่อดำเนินการสำรวจ ข้อมูลสภาพทั่วไป โครงสร้างพื้นฐาน เศรษฐกิจ สังคม ทรัพยากรธรรมชาติและสิ่งแวดล้อม การเมือง การบริหาร การประเมินผลท้องถิ่น และการใช้งานเทคโนโลยีสารสนเทศในการบริหารงานของเทศบาลตำบลทุ่งใส เพื่อนำข้อมูลมาวิเคราะห์จัดทำระบบข้อมูลสารสนเทศ และเพื่อจัดทำแผนแม่บทเทคโนโลยีสารสนเทศ

๒. เพื่อวิเคราะห์และออกแบบและจัดทำแผนแม่บทเทคโนโลยีสารสนเทศ ให้สอดคล้องกับแผนการพัฒนาประเทศ ทั้งที่เป็นแผนพัฒนา เศรษฐกิจและสังคมแห่งชาติแผน/นโยบายกระจายอำนาจไปสู่ภูมิภาคและท้องถิ่น และนโยบายเทคโนโลยีสารสนเทศแห่งชาติ (ไอที ๒๐๑๐ (พ.ศ. ๒๕๔๔-๒๕๕๓))

๓. เพื่อให้มีการวางแผนแม่บทเทคโนโลยีสารสนเทศโดย พิจารณาวางมาตรการและกลยุทธ์ให้สอดคล้องตามแผนแม่บทการพัฒนา (Master Plan) และแผนปฏิบัติการ (Action Plan) ของกรมส่งเสริมการปกครองท้องถิ่น

๔. เพื่อให้มีการวางแผนการใช้เทคโนโลยีสารสนเทศเป็นเครื่องมือพัฒนาการปฏิบัติงาน ให้ได้ตามเป้าหมายเชิงบริหารและบริการตามภารกิจขององค์กร ทั้งในด้านการ จัดเก็บ รวบรวมข้อมูลและประมวลผลข้อมูลตามดัชนีชี้วัดผลกระทบและผลการ ปฏิบัติงานที่กำหนดได้อย่างชัดเจน

๕. เพื่อให้มีการวางแผนการใช้ทรัพยากรเทคโนโลยีสารสนเทศ ทั้งด้านอุปกรณ์ งบประมาณ และบุคลากรมีประสิทธิภาพและสอดคล้องกับศักยภาพขององค์กร

๖. เพื่อให้มีการวิเคราะห์และวางแผนการใช้เครือข่ายสารสนเทศขององค์กรปกครองสวน่ ท้องถิ่นให้เป็นประโยชน์ในการแลกเปลี่ยนข้อมูลข่าวสาร และสารสนเทศร่วมกันได้ อย่างเหมาะสม และเป็นเครือข่ายสารสนเทศที่เชื่อมโยงในระดับกรม ระดับกระทรวง และประเทศได้อย่างต่อเนื่อง

๗. เพื่อให้มีกลไกในการติดตามและประเมินผลการดำเนินงานตามแผนแม่บทเทคโนโลยีสารสนเทศขององค์กรปกครองส่วนท้องถิ่น โดยกำหนดดัชนีชี้วัดผลกระทบและ ประโยชน์ที่ได้รับต่อการพัฒนาในภาพรวมได้อย่างแท้จริง

เป้าหมายการจัดทำแผนแม่บทเทคโนโลยีสารสนเทศ

๑. สนับสนุนการปฏิบัติงานตามภารกิจของเทศบาลตำบลทุ่งใส

• จัดทำแนวทางในการนำเทคโนโลยีสารสนเทศที่ทันสมัยมาใช้กับการปฏิบัติงานตาม ภารกิจขององค์กรปกครองส่วนท้องถิ่น ในด้านการพัฒนาโครงสร้างพื้นฐาน การ พัฒนาสิ่งแวดล้อมและอนุรักษ์ธรรมชาติ การพัฒนาเศรษฐกิจ การพัฒนาด้าน สังคม การพัฒนาด้านการบริการ การพัฒนาด้านการศึกษา และอื่นๆ โดยเน้นความถูกต้อง รวดเร็ว เป็นปัจจุบันของข้อมูล

• จัดทำแนวทางพัฒนาระบบสารสนเทศที่เป็นรูปแบบ (Pattern) ที่สามารถนาไปใช้ได้ ในระดับเดียวกัน เพื่อเป็นการประหยัดทรัพยากร

• เลือกรูปแบบการพัฒนาเทคโนโลยีสารสนเทศที่เหมาะสม เพื่อใช้เป็นแนวทางใน การพัฒนาระบบ

๒. สนับสนุนงานบริหารจัดการ

• จัดทำแนวทางการพัฒนาระบบสารสนเทศเพื่อการบริหารจัดการ (Management Information System)

• จัดทำแนวทางการพัฒนาระบบสารสนเทศเพื่อผู้บริหาร (Executive Information System)

• จัดทำแนวทางการพัฒนาระบบช่วยตัดสินใจ (Decision Support System)

• จัดทำแนวทางการพัฒนาระบบสารสนเทศทางภูมิศาสตร์ (Geographic Information System)

๓. สนับสนุนการแลกเปลี่ยนข้อมูลข่าวสารและสารสนเทศร่วมกัน

• จัดทำแนวทางในการจัดตั้งเครือข่ายสารสนเทศให้มีการเชื่อมโยงระหว่างกัน

• เสนอแนวทางจัดตั้งเครือข่ายสารสนเทศให้มีการ เชื่อมโยงกับหน่วยงานกับกรมส่งเสริมการปกครองส่วนท้องถิ่น

• กำหนดมาตรฐานของอุปกรณ์เครือข่ายทั้งฮาร์ดแวร์และซอฟต์แวร์

๔. สนับสนุนให้เกิดแรงจูงใจให้มีการใช้เทคโนโลยีสารสนเทศอย่างแพร่หลาย

• การใช้ระบบสำนักงานอัตโนมัติ (Office Automation System)

• การใช้ระบบอินเตอร์เน็ต (Internet) และอินทราเน็ต (Intranet)

• การส่งเสริมและปรับวัฒนธรรมการทำงานในองค์กรให้สอดคล้อง กับเทคโนโลยีเพื่อลดการใช้ทรัพยากรสิ้นเปลือง เช่น กระดาษ และค่าโทรศัพท์เป็นต้น

๕. สนับสนุนการพัฒนาบุคลากรให้เป็นผู้มีความรู้ความสามารถในการใช้เทคโนโลยี สารสนเทศ

• จัดทำแผนการฝึกอบรมผู้ใช้งานตรง (End Users) ในทุกระดับอย่างต่อเนื่อง เพิ่มความสามารถในการใช้ประโยชน์จากเทคโนโลยีสารสนเทศ

• จัดทำแผนเพื่อการพัฒนาบุคลากรให้สามารถดูแลเทคโนโลยีสารสนเทศ

บทที่ ๒

ส่วนที่ ๑ สภาพทั่วไปและข้อมูลพื้นฐาน

๑. ด้านกายภาพ

๑.๑ ที่ตั้งของหมู่บ้าน/ชุมชน/ตำบล

ตำบลทุ่งใส ได้แยกตัวออกจากอำเภอสิชลเมื่อวันที่ ๗ กันยายน ๒๕๓๘ ตามประกาศกระทรวงมหาดไทย ลงวันที่ ๓๑ สิงหาคม ๒๕๓๘ ได้แยกหมู่บ้านต่างๆ ทางตอนเหนือของตำบลสิชลจำนวน ๘ หมู่บ้าน ตั้งขึ้นเป็นตำบลใหม่ชื่อว่า “ตำบลทุ่งใส” ประกอบด้วยหมู่บ้านต่างๆ จำนวน ๘ หมู่บ้าน คือ

หมู่ที่ ๑ บ้านฝ่ายท่า		(เดิมเป็นหมู่ที่ ๑๖ ตำบลสิชล)
หมู่ที่ ๒ บ้านเขาเหลง	ปัจจุบันชื่อบ้านคลองตีนเป็ด	(เดิมเป็นหมู่ที่ ๑๓ ตำบลสิชล)
หมู่ที่ ๓ บ้านไสตีน	ปัจจุบันชื่อบ้านห้วยทรายทอง	(เดิมเป็นหมู่ที่ ๑๐ ตำบลสิชล)
หมู่ที่ ๔ บ้านห้วยทรายทอง	ปัจจุบันชื่อบ้านเขาตาสัก	(เดิมเป็นหมู่ที่ ๑๑ ตำบลสิชล)
หมู่ที่ ๕ บ้านห้วยศรีชัย		(เดิมเป็นหมู่ที่ ๑๔ ตำบลสิชล)
หมู่ที่ ๖ บ้านห้วยหินลับ		(เดิมเป็นหมู่ที่ ๑๒ ตำบลสิชล)
หมู่ที่ ๗ บ้านตลาดเสาร์		(เดิมเป็นหมู่ที่ ๑๗ ตำบลสิชล)
หมู่ที่ ๘ บ้านทุ่งไสย		(เดิมเป็นหมู่ที่ ๘ ตำบลสิชล)

โดยจัดตั้งเป็นองค์การบริหารส่วนตำบลทุ่งใส ตามประกาศกระทรวงมหาดไทยลงวันที่ ๑๑ สิงหาคม ๒๕๔๒ และต่อมาได้จัดตั้งเป็นเทศบาลตำบลทุ่งใส ตามประกาศกระทรวงมหาดไทย ลงวันที่ ๔ เมษายน พ.ศ.๒๕๕๕ ทั้งนี้ตั้งแต่วันที่ ๖ เมษายน พ.ศ.๒๕๕๕

เทศบาลตำบลทุ่งใส สำนักงานตั้งอยู่ ณ บ้านเขาฝ้าย ถนนนครศรี-สุราษฎร์ หมู่ที่ ๗ ตำบลทุ่งใส อำเภอสิชล จังหวัดนครศรีธรรมราช มีพื้นที่ ๔๖,๒๕๐ ไร่ หรือ ๗๔ ตารางกิโลเมตร ตามลักษณะภูมิศาสตร์จัดอยู่บริเวณภาคใต้ฝั่งตะวันออกของประเทศไทย ห่างจากกรุงเทพมหานครไปทางทิศใต้ประมาณ ๗๐๐ กิโลเมตร มีอาณาเขตติดต่อกับตำบลต่างๆ คือ

ทิศเหนือ ติดต่อเขตตำบลควนทอง และตำบลขนอม อำเภอขนอม ตามแนวเขตจากสะพานคลองเหลงไปทิศตะวันออกเฉียงเหนือ ถึงเขาดาดฟ้า ตามแนวเขตอำเภอสิชลกับอำเภอขนอม ระยะทางประมาณ ๑๕ กิโลเมตร

ทิศใต้ จดเขตตำบลสิชล อำเภอสิชล เริ่มจากปากน้ำสิชลไปตามแนวทิศตะวันตก สิ้นสุดที่ทางหลวง ๔๐๑ (ถนนนครศรีฯ-สุราษฎร์) ระยะทางประมาณ ๑๓.๕ กิโลเมตร

ทิศตะวันออก ติดต่อกับทะเลอ่าวไทยโดยมีแนวเขตเริ่มจากอ่าวท้องยางไปทางทิศใต้ตาม ชายฝั่งอ่าวไทยสิ้นสุดที่ปากน้ำสิชล ระยะทางประมาณ ๑๕ กิโลเมตร

ทิศตะวันตก จดเขตตำบลสี่ขีด อำเภอสิชล แนวเขตเริ่มจากคลองตาหมื่นศรี และสิ้นสุดที่สะพานคลองเหลง ระยะทางประมาณ ๑๒ กิโลเมตร

แผนที่ตำบลทุ่งใส

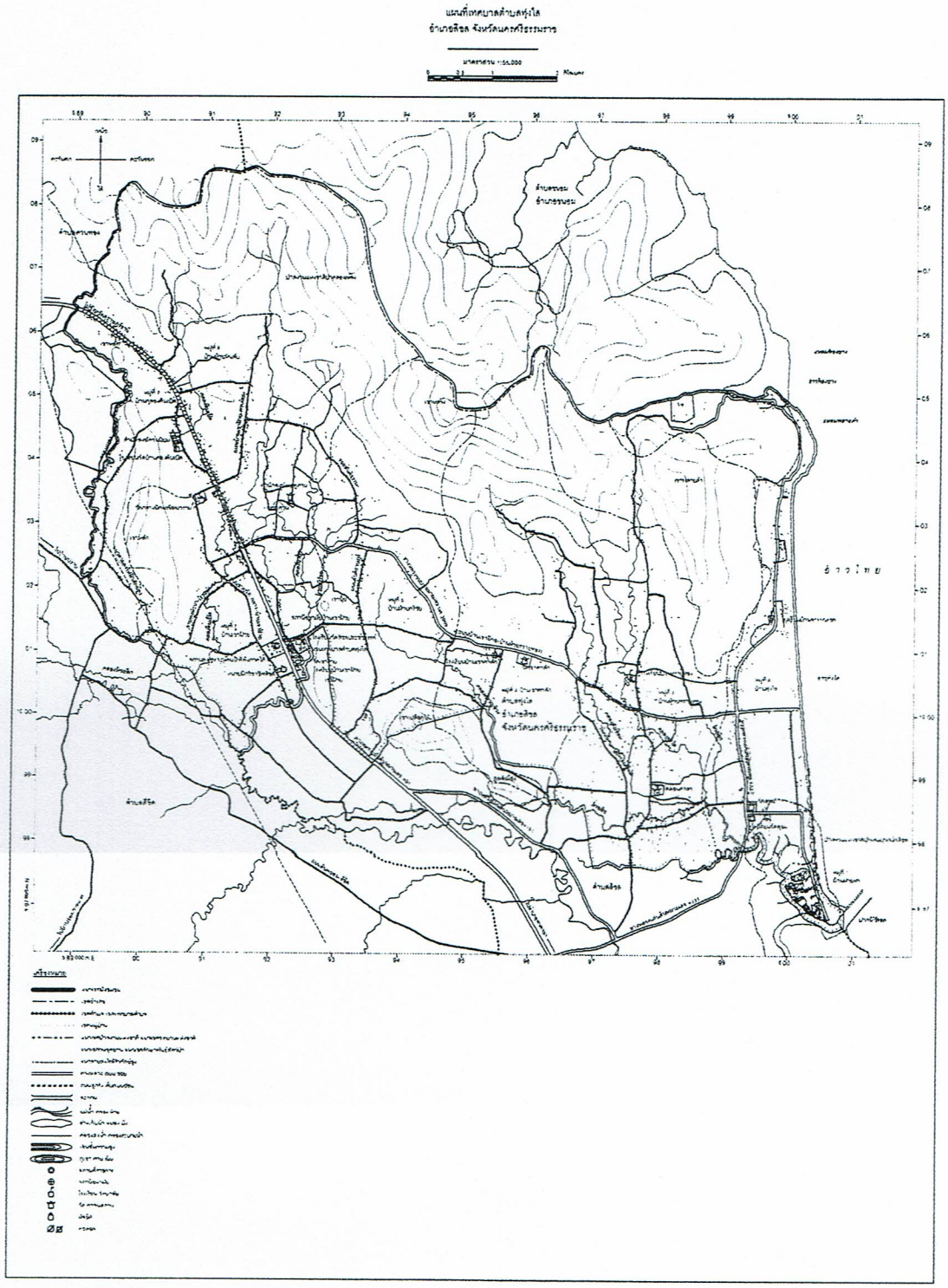

๑.๒ ลักษณะภูมิประเทศ

เป็นที่ราบสลับลูกคลื่น และภูเขา พื้นที่ส่วนใหญ่จะเป็นพื้นที่ทางการเกษตรและที่อยู่อาศัย มีถนนสาย ๔๐๑ ตัดผ่าน ซึ่งเป็นถนนสายหลักที่ใช้คมนาคมจากกรุงเทพมหานครสู่จังหวัดนครศรีธรรมราช ด้านทิศตะวันออกพื้นที่ทั้งหมดติดทะเลอ่าวไทย มีชายหาดที่สวยงามทอดยาวตลอดแนวเป็นสถานที่ท่องเที่ยวที่มีชื่อเสียงของจังหวัดนครศรีธรรมราช

๑.๓ ลักษณะภูมิอากาศ

มีลักษณะภูมิอากาศแบบร้อนชื้น ๒ ฤดู คือ

- ฤดูร้อนจะเริ่มราวเดือนกุมภาพันธ์-เมษายน อุณหภูมิ เฉลี่ย ๓๙.๙๐ องศาเซลเซียส
- ฤดูฝนจะเริ่มราวเดือนพฤษภาคม-ตุลาคม ปริมาณฝน เฉลี่ย ๑๙๘. ๕ มิลลิเมตร

๑.๔ ลักษณะของดิน

- ลักษณะดินของตำบลทุ่งใส ประกอบด้วย ดินร่วน ดินทราย ดินเปรี้ยว ดินเค็ม ดินเหนียว/ลูกรัง
- การใช้ที่ดินส่วนใหญ่ใช้ในการเพาะปลูก เช่น ยางพารา ปาล์มน้ำมัน มะพร้าว และทำสวนผลไม้ และใช้เป็นที่อยู่อาศัย สำหรับพื้นที่เชิงเขาซึ่งติดเขตอนุรักษ์ฯ จะมีปัญหาในเรื่องเอกสารสิทธิ์

การใช้ประโยชน์ที่ดิน

ประเภทการใช้ที่ดิน	พื้นที่ (ไร่)	ร้อยละ (%)
พื้นที่พักอาศัย	๘,๖๙๕	๑๘.๘๐
พื้นที่พาณิชย์กรรม	๘๓๓	๑.๘
พื้นที่ตั้งหน่วยงานของรัฐ	๒๓๐	๐.๕๐
สวนสาธารณะ/นันทนาการ	๗๐	๐.๑๕
พื้นที่เกษตร	๒๕,๕๑๒	๕๕.๑๗
พื้นที่อุตสาหกรรม	๓๐๐	๐.๖๕
พื้นที่ตั้งสถานที่ศึกษา	๖๙๐	๑.๕
พื้นที่ว่าง	๙,๙๒๐	๒๑.๔๓
รวม	**๔๖,๒๕๐**	**๑๐๐**

ที่มา : กองช่าง เทศบาลตำบลทุ่งใส (ข้อมูล ณ เดือน พฤษภาคม ๒๕๖๒)

๒. ด้านการเมือง/การปกครอง

๒.๑ เขตการปกครอง

ตำบลทุ่งใส ประกอบด้วยจำนวนหมู่บ้าน ๘ หมู่บ้าน อยู่ในเขตเทศบาลตำบลทุ่งใสทั้งหมด และมีเขตการปกครองแบ่งออกเป็น ๒ เขต ดังนี้

หมู่ที่	ชื่อหมู่บ้าน	เขตการปกครอง(เขต)	จำนวน (ครัวเรือน)
๑	บ้านฝ่ายท่า	๑	๖๑๐
๒	บ้านคลองตีนเป็ด	๒	๓๓๑
๓	บ้านห้วยทรายทอง	๑	๓๙๘
๔	บ้านเขาตาสัก	๑	๒๔๒
๕	บ้ายห้วยศรีชัย	๒	๓๒๒
๖	บ้านห้วยหินลับ	๒	๔๗๒
๗	บ้านตลาดเสาร์	๒	๕๘๖
๘	บ้านทุ่งไสย	๑	๕๑๖
รวมทั้งสิ้น			**๓,๔๗๗**

(ที่มา : ทะเบียนราษฎร อำเภอสิชล (ข้อมูล ณ เดือน เมษายน ๒๕๖๒)

๒.๒ การเลือกตั้ง

เทศบาลตำบลทุ่งใส ดำเนินการจัดการเลือกตั้งนายกเทศมนตรี และสมาชิกสภาเทศบาล โดยใช้วิธีการเลือกตั้งในระบอบประชาธิปไตย แบ่งเป็น ๒ เขตการเลือกตั้ง มีหน่วยเลือกตั้งเขตละ ๕ หน่วย รวมทั้งสิ้น ๑๐ หน่วยเลือกตั้ง ใช้ศาลาหมู่บ้าน/ศาลาอเนกประสงค์ประจำหมู่บ้าน หมู่ที่ ๑-๘ เป็นสถานที่เลือกตั้ง

จำนวนผู้มีสิทธิเลือกตั้งนายกเทศมนตรีตำบลทุ่งใสและสมาชิกสภาเทศบาลตำบลทุ่งใส
เมื่อวันที่ ๑ กรกฎาคม ๒๕๕๕

รายการ	จำนวน(คน)
จำนวนผู้มีสิทธิเลือกตั้งนายกเทศมนตรี	๗,๖๓๐
จำนวนผู้มีสิทธิเลือกตั้งสมาชิกสภาเทศบาล	๗,๖๐๑
จำนวนผู้มาใช้สิทธิเลือกตั้ง นายกเทศบาลตำบลทุ่งใส	๕,๓๗๕
จำนวนผู้มาใช้สิทธิเลือกตั้ง สมาชิกสภาเทศบาลตำบลทุ่งใส	๕,๓๕๙

จำนวนผู้มาใช้สิทธิเลือกตั้งนายกเทศมนตรี คิดเป็น ๗๐.๔๔% ของผู้มีสิทธิเลือกตั้งทั้งหมดและจำนวนผู้มาใช้สิทธิเลือกตั้งสมาชิกสภาเทศบาล คิดเป็น ๗๐.๕๐% ของผู้มีสิทธิเลือกตั้งทั้งหมด

๓. ประชากร

๓.๑ ข้อมูลเกี่ยวกับจำนวนประชากร

จำนวนประชากรปี ๒๕๕๙-๒๕๖๒

หมู่ที่	ชื่อหมู่บ้าน	จำนวนประชากร				การคาดการณ์ในอนาคต
		ปี ๒๕๕๙	ปี ๒๕๖๐	ปี ๒๕๖๑	ปี๒๕๖๒	
๑	บ้านฝ่ายท่า	**๒,๐๖๕**	๒,๐๕๕	๒,๐๔๓	๒,๐๔๐	ลดลง
๒	บ้านคลองตีนเป็ด	**๑,๒๐๔**	๑,๒๒๕	๑,๒๕๗	๑,๒๖๐	เพิ่มขึ้น
๓	บ้านห้วยทรายทอง	**๑,๔๑๖**	๑,๔๒๐	๑,๔๑๓	๑,๔๑๐	ลดลง
๔	บ้านเขาตาสัก	**๗๔๖**	๗๕๕	๗๕๓	๗๕๔	คงที่
๕	บ้ายห้วยศรีชัย	**๑,๑๔๒**	๑,๑๔๕	๑,๑๘๕	๑,๑๙๙	เพิ่มขึ้น
๖	บ้านห้วยหินลับ	**๑,๔๗๙**	๑,๔๗๙	๑,๔๖๘	๑,๔๗๔	เพิ่มขึ้น
๗	บ้านตลาดเสาร์	**๑,๗๘๔**	๑,๘๐๓	๑,๗๗๘	๑,๗๗๔	ลดลง
๘	บ้านทุ่งไสย	**๑,๓๑๓**	๑,๓๓๙	๑,๓๗๙	๑,๓๘๕	เพิ่มขึ้น
รวม		**๑๑,๑๔๙**	๑๑,๒๒๑	๑๑,๒๗๖	๑๑,๒๙๖	เพิ่มขึ้น

๓.๒ ช่วงอายุประชากร

ลำดับ	ช่วงอายุ	ชาย (คน)	หญิง (คน)	รวม
๑	ต่ำกว่า ๑๘ ปี	๑,๓๔๓	๑,๒๙๗	**๒,๖๔๐**
๒	๑๘-๖๐ ปี	๓,๔๕๗	๓,๕๐๕	**๖,๙๖๒**
๓	มากกว่า ๖๐ ปี	๖๙๘	๘๓๔	**๑,๕๓๒**
รวม		**๕,๔๙๘**	**๕,๖๓๖**	**๑๑,๑๓๔**

(ที่มา : ทะเบียนราษฎร อำเภอสิชล (ข้อมูล ณ เดือน เมษายน ๒๕๖๒)

๔. สภาพทางสังคม

๔.๑ การศึกษา

จำนวนสถานศึกษาในสังกัดต่างๆ

สังกัด	ชื่อโรงเรียน	จำนวนห้องเรียน (ห้อง)	ข้าราชการครู (คน)	อัตราจ้างพนักงานราชการ (คน)	นักเรียน(คน)		หมายเหตุ
					ชาย	หญิง	
สำนักงานคณะกรรมการการศึกษาขั้นพื้นฐาน	โรงเรียนวัดสุชน	๘	๘	๑	๗๙	๘๘	
	โรงเรียนบ้านเขาฝ้าย	๑๓	๑๗	๔	๑๘๓	๑๙๕	
	โรงเรียนบ้านสุวรรณเขต	๘	๕	๑	๕๘	๔๑	
	โรงเรียนบ้านห้วยทรายทอง	๘	๓	-	๓๗	๒๕	
	โรงเรียนบ้านคลองตีนเป็ด	๖	๕	๒	๓๙	๓๐	
สำนักงานเขตพื้นที่การศึกษามัธยมศึกษา	สิชลประชาสรรค์	๒๗	๕๓	๗	๔๑๕	๔๕๐	
สำนักงานการศึกษานอกระบบและการศึกษาตามอัธยาศัย	กศน.ตำบลทุ่งใส	๑ (อาคารโล่ง)	-	๑	๕๓	๒๓	

ศูนย์พัฒนาเด็กเล็กสังกัดเทศบาลตำบลทุ่งใส

ลำดับ	ชื่อศูนย์พัฒนาเด็กเล็ก	จำนวนห้องเรียน (ห้อง)	ครู (คน)	ครูผู้ดูแลเด็ก (คน)	ผู้ช่วยครูผู้ดูแลเด็ก	เด็กเล็ก(คน)		หมายเหตุ
						ชาย	หญิง	
๑	ศูนย์พัฒนาเด็กเล็กบ้านเขาฝ้าย	๗	๘	๓	-	๗๙	๖๔	
๒	ศูนย์พัฒนาเด็กเล็กบ้านฝ่ายท่า	๔	๒	๓	-	๕๔	๓๖	
๒	ศูนย์พัฒนาเด็กเล็กเทศบาลตำบลทุ่งใส	๓	๒	๑	-	๓๙	๓๔	

๔.๒ สาธารณสุข

โรงพยาบาลส่งเสริมสุขภาพตำบล ๑ แห่ง คือ โรงพยาบาลส่งเสริมสุขภาพตำบลบ้านเขาฝ้าย มีเจ้าหน้าที่ ประกอบด้วย

(๑) ผู้อำนวยการโรงพยาบาลส่งเสริมสุขภาพตำบล จำนวน - คน
(๒) พยาบาลวิชาชีพ จำนวน ๒ คน
(๓) นักวิชาการสาธารณสุข จำนวน ๒ คน
(๔) เจ้าพนักงานสาธารณสุข จำนวน - คน
(๕) เจ้าหน้าที่บันทึกข้อมูล จำนวน ๑ คน

๔.๓ อาชญากรรม

อาชญากรรมที่เกิดขึ้นรอบปีงบประมาณ ๒๕๖๐-๒๕๖๒ ในพื้นที่ตำบลทุ่งใส โดยมีสถิติความผิดในคดีอาญา ๔ กลุ่ม ดังนี้

ฐานความผิด	ปี ๒๕๖๐		ปี ๒๕๖๑		ปี ๒๕๖๒	
	รับแจ้ง (ราย)	จับกุมผู้ต้องหาได้ (คน)	รับแจ้ง (ราย)	จับกุมผู้ต้องหาได้ (คน)	รับแจ้ง (ราย)	จับกุมผู้ต้องหาได้ (คน)
๑. ฐานความผิดเกี่ยวกับชีวิต ร่างกายและเพศ	๑	๑	๒	๒	-	-
๒. ฐานความผิดเกี่ยวกับทรัพย์	๑	๑	๑๙	๑๙	๑	๑
๓. ฐานความผิดพิเศษ (เกี่ยวกับ พรบ.)	๓	-	๓	๒	-	-
๔. ฐานความผิดที่รัฐเป็นผู้เสียหาย	๗๑	๗๑	๙๙	๙๙	๒๐	๒๐

(ที่มา : สถานีตำรวจภูธรสิชล ณ เดือนพฤษภาคม ๒๕๖๒)

๔.๔ ยาเสพติด

ยังคงมีปัญหายาเสพติดระบาดในพื้นที่ตำบลทุ่งใส โดยเฉพาะในกลุ่มวัยรุ่น โดยมีสถิติการจับกุมในปี ๒๕๖๒ จำนวน ๑๗ ราย

๔.๕ การสังคมสงเคราะห์

เทศบาลตำบลทุ่งใส ดำเนินการตามนโยบายของรัฐบาลในการสนับสนุนกองทุนสวัสดิการชุมชนตำบลทุ่งใส เพื่อให้สวัสดิการแก่สมาชิก กรณีการเกิด การเจ็บป่วย การตาย ตลอดจนการสังคมสงเคราะห์ ปีงบประมาณ ๒๕๖๒ สมทบ ๕๐,๐๐๐ บาท นอกจากนี้ได้จ่ายเบี้ยยังชีพแก่คนชรา คนพิการและผู้ป่วยเอดส์ ในรอบปีงบประมาณ ๒๕๕๙ ดังนี้

๑. เบี้ยยังชีพแก่ผู้สูงอายุ จำนวน ๑,๕๐๑ คน เป็นเงิน ๗,๙๙๐,๕๐๐ บาท
๒. เบี้ยยังชีพแก่คนพิการ จำนวน ๓๒๔ คน เป็นเงิน ๒,๐๓๓,๖๐๐ บาท
๓. เบี้ยยังชีพผู้ป่วยเอดส์ จำนวน ๕๖ คน เป็นเงิน ๒๒๒,๐๐๐ บาท
๔. รับลงทะเบียนและประสานโครงการเงินอุดหนุนเพื่อการเลี้ยงดูเด็กแรกเกิด จำนวน ๕๓ ราย

๕. ประสานการทำบัตรผู้พิการ จำนวน ๓๒ ราย

๖. ประสานงานขอความช่วยเหลือจากสำนักงานพัฒนาสังคมและความมั่นคงของมนุษย์จังหวัดนครศรีธรรมราช โครงการปรับสภาพแวดล้อม ที่อยู่อาศัยแก่ผู้พิการ จำนวน ๑ ราย

๗. ประสานขอความช่วยเหลือจากสำนักงานพัฒนาสังคมและความมั่นคงของมนุษย์จังหวัดนครศรีธรรมราช แก่ผู้ยากไร้ รายละ ๒,๐๐๐ บาท และ ๓,๐๐๐ บาท จำนวน ๑๐ ราย

๕. ระบบบริการพื้นฐาน

๕.๑ การคมนาคมขนส่ง

การคมนาคมขนส่ง พื้นที่ตำบลทุ่งใสมีถนนสายหลักที่ใช้คมนาคม โดยมีเส้นทางติดต่อกับอำเภอและจังหวัดต่างๆ ได้อย่างสะดวก มีทางหลวงแผ่นดิน ทางหลวงจังหวัด และถนนสายต่าง ๆ ช่วยให้ประชาชนสามารถเดินทางภายในอำเภอ และระหว่างจังหวัดได้สะดวก ทางรถโดยสารประจำทาง ทั้งรถตู้ รถบัส หรือโดยสารรถยนต์ส่วนตัว รถจักรยานยนต์ พื้นที่ตำบลทุ่งใสมีเส้นทางคมนาคม ดังนี้

ทะเบียนถนนในเขตพื้นที่รับผิดชอบ

เทศบาลตำบลทุ่งใส ๒๕๖๒

ลำดับ	รหัสทางหลวงท้องถิ่น	ชื่อถนน/เส้นทาง	เขตทางกว้าง (เมตร)	ผิวจราจรกว้าง (เมตร)	ความยาวรวม (กม.)	ชนิดผิวจราจร	สะพานในสายทาง						จุดเริ่มต้น-สิ้นสุด		หน่วยงานเจ้าของเส้นทาง
							จำนวน (แห่ง)	ระหว่าง กม-กม	กว้าง	ยาว	ชนิด	ชื่อคลอง	เริ่มต้น	สิ้นสุด	
๑		๔๐๑ หมู่ที่ ๒,๗	๖๐	๓๐	๖.๙	แอสฟัลท์ฯ	๓	๐.๐๐๐	๑๒	๓๐	คสล.	มังคุด	คลองเหลง	คลองมังคุด	กรมทางหลวง
								๐.๐๐๐	๑๒	๓๐	คสล.	เหลง			
								๐.๖๐๐	๑๒	๓๐	คสล.	ตีนเป็ด			
๒		นศ. ๓๐๐๙ หมู่ที่ ๖,๕,๔,๓,๘	๓๐	๖-๙	๙.๐๐	แอสฟัลท์ฯ	๖	๐.๒๐๐	๗	๓๐	คสล.	ตาหมื่นศรี	ทล.๔๐๑	ทล. ๔๓๔๑	แขวงทางหลวงชนบท
								๑.๑๐๐	๗	๒๕	คสล.	ตาชู			
								๑.๑๕๐	๗	๒๕	คสล.	ห้วยศรีชัย			
								๖.๕๕๐	๗	๒๕	คสล.	ตาเชื่อง			
								๗.๓๕๐	๗	๑๐	คสล.	ต้นบก			
								๘.๕๕๐	๗	๑๐	คสล.	ห้วยลึก			

ลำดับ	รหัสทางหลวงท้องถิ่น	ชื่อถนน/เส้นทาง	เขตทางกว้าง (เมตร)	ผิวจราจรกว้าง (เมตร)	ความยาวรวม (กม.)	ชนิดผิวจราจร	สะพานในสายทาง						จุดเริ่มต้น-สิ้นสุด		หน่วยงานเจ้าของเส้นทาง
							จำนวน (แห่ง)	ระหว่าง กม-กม	กว้าง	ยาว	ชนิด	ชื่อคลอง	เริ่มต้น	สิ้นสุด	
๓		ทล.๔๓๔๑	๓๐	๖	๙.๗	แอสฟัลท์ฯ		๐.๐๐๐	๘	๓๐	คสล.	ปากน้ำสิชล	เขต.อบต.สิชล	ศูนย์ศึกษาธรรม-ชาติ	กรมทางหลวง
๔	นศ.ถ.๑๐๘-๐๑	นศ.๓๐๖๗ แยก ทล.๔๐๑-บ้านน้ำร้อน หมู่ที่ ๗	๑๕	๖	๒.๓๕	คสล./แอสฟัลท์ฯ	๒	๐.๙๕๐	๔	๑๕	คสล.	ตีนเป็ด	ทล.๔๐๑ กม. ๗๕+๘๐๐	เขตตำบลสี่ขีด	เทศบาลตำบลทุ่งใส
								๒.๓๕๐	๔	๑๕	คสล.	เหลง		เขตตำบลสี่ขีด	
๕	นศ.ถ.๑๐๘-๐๒	แยก ทล.๔๓๔๑-หาดทุ่งใส หมู่ที่ ๘	๓๐	๖	๐.๙	แอสฟัลท์ฯ							ทล.๔๓๔๑	ชายหาดทุ่งใส	เทศบาลตำบลทุ่งใส
๖	นศ.ถ.๑๐๘-๐๓	แยก ทล.๔๓๔๑-บ้านฝ่ายท่า หมู่ที่ ๘,๑	๓๐	๖	๒.๖	แอสฟัลท์ฯ							ทล.๔๓๔๑	ปากน้ำสิชล	เทศบาลตำบลทุ่งใส
๗	นศ.ถ.๑๐๘-๐๔	บางปอ-อ่าวท้องยาง หมู่ที่ ๘	๑๒	๖	๓.๘๒๕	แอสฟัลท์ฯ							สุดถนน ทล.๔๓๔๑	ศูนย์ศึกษาธรรม-ชาติ	กรมทางหลวง

ลำดับ	รหัสทางหลวงท้องถิ่น	ชื่อถนน/เส้นทาง	เขตทางกว้าง (เมตร)	ผิวจราจรกว้าง (เมตร)	ความยาวรวม (กม.)	ชนิดผิวจราจร	สะพานในสายทาง						จุดเริ่มต้น-สิ้นสุด		หน่วยงานเจ้าของเส้นทาง
							จำนวน (แห่ง)	ระหว่าง กม-กม	กว้าง	ยาว	ชนิด	ชื่อคลอง	เริ่มต้น	สิ้นสุด	
๘	นศ.ถ.๑๐๘-๐๕	วัดกลาง-เขตต่อตำบลสิชล หมู่ที่ ๗	๘-๑๐	๕	๔.๒	คสล./ลูกรัง		๑.๒๐๐	๘	๑๕	คสล.	ตีนเป็ด	ทล.๔๐๑	เขตตำบลสิชล	เทศบาลตำบลทุ่งใส
								๑.๕๐๐	๘	๑๕	คสล.	ตีนเป็ด			
								๔.๒๐๐	๗	๓๕	คสล.	มังคุด			
๙	นศ.ถ.๑๐๘-๐๖	ห้วยทรายทอง-ควนยาว หมู่ที่ ๓	๑๐	๕	๒.๕๖๗	คสล./ลูกรัง							ทช.นศ.๓๐๐๙	ท่อลอดเหลี่ยมควนยาว	เทศบาลตำบลทุ่งใส
๑๐	นศ.ถ.๑๐๘-๐๗	ซอยสุขสวัสดิ์ หมู่ที่ ๓-๘	๑๐	๕	๑.๖	คสล.							นศ.ถ.๑๐๘-๐๖	ทล.๔๓๔๑	เทศบาลตำบลทุ่งใส
๑๑	นศ.ถ.๑๐๘-๐๘	ห้วยมุด ๑ หมู่ที่ ๔	๘	๔	๐.๔๕	คสล.							ทช.นศ.๓๐๐๙	ห้วยมุด ๒	เทศบาลตำบลทุ่งใส
๑๒	นศ.ถ.๑๐๘-๐๙	ถนนซอยนายสนั่น หมู่ที่ ๓	๑๒	๕	๒.๔	ลูกรัง							ทช.นศ.๓๐๐๙	นศ.ถ.๑๐๘-๐๖	เทศบาลตำบลทุ่งใส

ลำดับ	รหัสทางหลวงท้องถิ่น	ชื่อถนน/เส้นทาง	เขตทางกว้าง (เมตร)	ผิวจราจรกว้าง (เมตร)	ความยาวรวม (กม.)	ชนิดผิวจราจร	สะพานในสายทาง						จุดเริ่มต้น-สิ้นสุด		หน่วยงานเจ้าของเส้นทาง
							จำนวน (แห่ง)	ระหว่าง กม-กม	กว้าง	ยาว	ชนิด	ชื่อคลอง	เริ่มต้น	สิ้นสุด	
๑๓	นศ.ถ.๑๐๘-๑๐	ถนนสายวัดดอนศาลา หมู่ที่ ๓	๑๐	๕	๒.๓๘	คสล.แอสฟัลท์ฯ		๐.๖๐๐	๕	๑๐	คสล.	ตาเชื่อง	ทช.นศ.๓๐๐๙	เขตตำบลสิชล	เทศบาลตำบลทุ่งใส
								๑.๘๐๐	๗	๑๕	คสล.	ท่ารังไทร			
๑๔	นศ.ถ.๑๐๘-๑๑	ถนนสายคลองตาเชื่อง-นาลึก หมู่ที่ ๓	๑๒	๕	๓.๐๕	คสล.	๒	๓.๐๕๐	๕	๑๐	คสล.	ห้วยอ้อ	ทช.นศ.๓๐๐๙	เขตตำบลสิชล	เทศบาลตำบลทุ่งใส
								๑.๕๐๐	๕	๑๐	คสล.	ห้วยลึก			
๑๕	นศ.ถ.๑๐๘-๑๒	ถนนสายท่าเขาตก หมู่ที่ ๒	๔-๑๐	๕	๓.๐๐๐	คสล./ลูกรัง							นศ.ถ.๑๐๘-๒๕	เขตตำบลสี่ขีด	เทศบาลตำบลทุ่งใส
๑๖	นศ.ถ.๑๐๘-๑๓	ถนนสายทางหลวงเก่า หมู่ที่ ๗	๑๐	๕	๑.๘๙	คสล./ลูกรัง							ทล.๔๐๑	เขตตำบลสิชล	เทศบาลตำบลทุ่งใส
๑๗	นศ.ถ.๑๐๘-๑๔	ถนนสายข้าง รร.สช.-เขาเปลือกไม้ หมู่ที่ ๗,๕	๑๐	๕	๓.๖	คสล.	๑	๐.๒๐๐	๕	๑๐	คสล.	ตาหมื่นศรี	นศ.ถ.๑๐๘-๑๓	นศ.ถ.๑๐๘-๑๘	เทศบาลตำบลทุ่งใส

ลำดับ	รหัสทางหลวงท้องถิ่น	ชื่อถนน/เส้นทาง	เขตทางกว้าง (เมตร)	ผิวจราจรกว้าง (เมตร)	ความยาวรวม (กม.)	ชนิดผิวจราจร	สะพานในสายทาง						จุดเริ่มต้น-สิ้นสุด		หน่วยงานเจ้าของเส้นทาง
							จำนวน (แห่ง)	ระหว่าง กม-กม	กว้าง	ยาว	ชนิด	ชื่อคลอง	เริ่มต้น	สิ้นสุด	
๑๘	นศ.ถ.๑๐๘-๑๕	ถนนสายสันติธรรม หมู่ที่ ๕,๖	๑๐	๕	๓	คสล./ลูกรัง		๒.๘๐๐	๘	๓๐	คสล.	ตาหมื่นศรี	ทช.นศ.๓๐๐๙	นศ.ถ.๑๐๘-๑๗	เทศบาลตำบลทุ่งใส
๑๙	นศ.ถ.๑๐๘-๑๖	ถนนสายสันติราษฎร์ หมู่ที่ ๕	๑๒	๕	๓.๐๕	คสล.							ทล.๔๐๑	ทช.นศ.๓๐๐๙	เทศบาลตำบลทุ่งใส
๒๐	นศ.ถ.๑๐๘-๑๗	ถนนสายห้วยหินลับ ๑ หมู่ที่ ๖	๑๐	๕	๓	คสล./ลูกรัง							ทล.๔๐๑	สุดถนน คสล.	เทศบาลตำบลทุ่งใส
๒๑	นศ.ถ.๑๐๘-๑๘	ถนนสายเขาเปลือกไม้ หมู่ที่ ๕	๑๒	๕	๑.๙๕	คสล./ลูกรัง							ทช.นศ.๓๐๐๙	นศ.ถ.๑๐๘-๑๖	เทศบาลตำบลทุ่งใส
๒๒	นศ.ถ.๑๐๘-๑๙	ถนนสายห้วยมุด ๒ หมู่ที่ ๔	๘	๕	๓.๔	คสล.							นศ.ถ.๑๐๘-๐๖	สิ้นสุดถนน คสล.	เทศบาลตำบลทุ่งใส
๒๓	นศ.ถ.๑๐๘-๒๐	ถนนควนยาว-ศูนย์ศึกษาธรรมชาติ หมู่ที่ ๓	๘	๕	๒.๕๐๙	คสล.							นศ.ถ.๑๐๘-๐๖	ทล.๔๓๔๑	เทศบาลตำบลทุ่งใส

ลำดับ	รหัสทางหลวงท้องถิ่น	ชื่อถนน/เส้นทาง	เขตทางกว้าง (เมตร)	ผิวจราจรกว้าง (เมตร)	ความยาวรวม (กม.)	ชนิดผิวจราจร	สะพานในสายทาง						จุดเริ่มต้น-สิ้นสุด		หน่วยงานเจ้าของเส้นทาง
							จำนวน (แห่ง)	ระหว่าง กม-กม	กว้าง	ยาว	ชนิด	ชื่อคลอง	เริ่มต้น	สิ้นสุด	
๒๔	นศ.ถ.๑๐๘-๒๑	ซอยเขาฝ้าย-สวนส้ม หมู่ที่ ๗	๘	๕	๑.๔๘๔	คสล./ลูกรัง							ทล.๔๐๑	เขตตำบลสิชล	เทศบาลตำบลทุ่งใส
๒๕	นศ.ถ.๑๐๘-๒๒	ซอยข้างสถานสงเคราะห์คนไร้ที่พึ่ง หมู่ที่ ๗	๗	๕	๐.๓๐๔	คสล.							ทล.๔๐๑	นศ.ถ.๑๐๘-๐๕	เทศบาลตำบลทุ่งใส
๒๖	นศ.ถ.๑๐๘-๒๓	ซอยชุมชนบ้านตลาดเสาร์ หมู่ที่ ๗	๔-๖	๔	๐.๖๘๘	คสล./ลูกรัง							ทล.๔๐๑	ทล.๔๐๑	เทศบาลตำบลทุ่งใส
๒๗	นศ.ถ.๑๐๘-๒๔	ซอยตลาดเสาร์-ทุ่งหัวนา หมู่ที่ ๗	๔	๔	๑.๔๑๗	คสล./ลูกรัง	๑	๐.๑๙๘	๓.๕	๑๕			ทล.๔๐๑	นศ.ถ.๑๐๘-๐๑	เทศบาลตำบลทุ่งใส
๒๘	นศ.ถ.๑๐๘-๒๕	ซอยทางเข้า รร.คลองตีนเป็ด หมู่ที่ ๒	๘.๐๐-๑๐.๐๐	๕	๑.๔๑๔	คสล.	๑	๐.๒๕๐	๕	๘	คสล.	ตีนเป็ด	ทล.๔๐๑	ทล.๔๐๑	เทศบาลตำบลทุ่งใส
๒๙	นศ.ถ.๑๐๘-๒๖	ซอยเข้าถ้ำเขาหลัก หมู่ที่ ๒	๙	๔	๐.๕๐๐	คสล.							ทล.๔๐๑	ทล.๔๐๑	เทศบาลตำบลทุ่งใส
๓๐	นศ.ถ.๑๐๘-๒๗	ซอยหน้าเหมือง หมู่ที่ ๖	๖	๔	๑.๖๐๐	ดินลูกรัง							ทล.๔๐๑	เขตป่าสงวน	เทศบาลตำบลทุ่งใส

ลำดับ	รหัสทางหลวงท้องถิ่น	ชื่อถนน/เส้นทาง	เขตทางกว้าง (เมตร)	ผิวจราจรกว้าง (เมตร)	ความยาวรวม (กม.)	ชนิดผิวจราจร	สะพานในสายทาง						จุดเริ่มต้น-สิ้นสุด		หน่วยงานเจ้าของเส้นทาง
							จำนวน (แห่ง)	ระหว่าง กม-กม	กว้าง	ยาว	ชนิด	ชื่อคลอง	เริ่มต้น	สิ้นสุด	
๓๑	นศ.ถ.๑๐๘-๒๘	ซอยห้วยหินลับ ๒ หมู่ที่ ๖	๑๑	๕	๑.๑๓๐	คสล.	๑	๐.๒๒๒	๗	๒๕	คสล.	ตีนเป็ด	ทล.๔๐๑	นศ.ถ.๑๐๘-๑๗	เทศบาลตำบลทุ่งใส
๓๒	นศ.ถ.๑๐๘-๒๙	ซอยทางเข้า รร.สิชลประชาสรรค์ หมู่ที่ ๗	๑๐	๕	๐.๑๐๐	คสล.							ทล.๔๐๑	นศ.ถ.๑๐๘-๑๓	เทศบาลตำบลทุ่งใส
๓๓	นศ.ถ.๑๐๘-๓๐	ซอยทางเข้าโรงเรียนบ้านเขาฝ้าย หมู่ที่ ๗	๑๐	๕	๐.๑๒๐	คสล.							ทล.๔๐๑	นศ.ถ.๑๐๘-๑๓	เทศบาลตำบลทุ่งใส
๓๔	นศ.ถ.๑๐๘-๓๑	ซอยเขาเปลือกไม้ ๒	๑๐	๕	๐.๙๒๐	หินคลุก/ลูกรัง							ทล.๔๐๑	นศ.ถ.๑๐๘-๑๖	เทศบาลตำบลทุ่งใส
๓๕	นศ.ถ.๑๐๘-๓๒	ซอยสันติภาพ หมู่ที่ ๕,๖	๘-๑๑	๕	๑.๙๑๐	คสล.							ทช.นศ.๓๐๐๙	นศ.ถ.๑๐๘-๑๕	เทศบาลตำบลทุ่งใส
๓๖.	นศ.ถ.๑๐๘-๓๓	ซอยสันติสุข หมู่ที่ ๕	๘	๔	๑.๔๗๙	คสล./ลูกรัง							ทช.นศ.๓๐๐๙	นศ.ถ.๑๐๘-๓๒	เทศบาลตำบลทุ่งใส
๓๗	นศ.ถ.๑๐๘-๓๔	ซอยพัฒนา	๘	๔	๑.๔๐๐	คสล./ลูกรัง							ทช.นศ.๓๐๐๙	บ่อดิน	เทศบาลตำบลทุ่งใส

ลำดับ	รหัสทางหลวงท้องถิ่น	ชื่อถนน/เส้นทาง	เขตทางกว้าง (เมตร)	ผิวจราจรกว้าง (เมตร)	ความยาวรวม (กม.)	ชนิดผิวจราจร	สะพานในสายทาง						จุดเริ่มต้น-สิ้นสุด		หน่วยงานเจ้าของเส้นทาง
							จำนวน (แห่ง)	ระหว่าง กม-กม	กว้าง	ยาว	ชนิด	ชื่อคลอง	เริ่มต้น	สิ้นสุด	
๓๘	นศ.ถ. ๑๐๘-๓๕	ซอยขอนค้อ	๖	๕	๐.๙๓๐	ลูกรัง							ทช.นศ. ๓๐๐๙	นศ.ถ. ๑๐๘-๓๙	เทศบาลตำบลทุ่งใส
๓๙	นศ.ถ. ๑๐๘-๓๖	ซอยข้างวัดเขาตาสัก	๖.๐๐-๘.๐๐	๕	๑.๗๖๒	ลูกรัง							ทช.นศ. ๓๐๐๙	เขตตำบลสิชล	เทศบาลตำบลทุ่งใส
๔๐	นศ.ถ. ๑๐๘-๓๗	ซอยมณีประชาสรรค์	๑๔	๕	๐.๙๓๓	คสล.							ทช.นศ. ๓๐๐๙	เขตตำบลสิชล	เทศบาลตำบลทุ่งใส
๔๑	นศ.ถ. ๑๐๘-๓๘	ซอยหมอปอก หมู่ที่ ๘-๓	๘	๕	๑.๗๖๐	คสล.	๑	๑	๕	๑๒	คสล.	ท่ารังไทร	ทล.๔๓๔๑	นศ. ๑๐๘-๑๐	เทศบาลตำบลทุ่งใส
๔๒	นศ.ถ. ๑๐๘-๓๙	ซอยทุ่งใส-ดอนศาลา	๑๐	๕	๑.๖๒๐	คสล./ลูกรัง							ทล.๔๓๔๑	นศ.ถ. ๑๐๘-๑๐	เทศบาลตำบลทุ่งใส
๔๓	นศ.ถ. ๑๐๘-๔๐	ซอยหลัง รร.สุวรรณเขต	๙	๔	๐.๘๓๒	คสล.							ทล.๔๓๔๑	ทล. ๔๓๔๑	เทศบาลตำบลทุ่งใส
๔๔	นศ.ถ. ๑๐๘-๔๑	ซอยหลังฟาร์มCP	๖	๔	๐.๔๐๐	ลูกรัง							ทล.๔๓๔๑	ชายทะเล	เทศบาลตำบลทุ่งใส

ลำดับ	รหัสทางหลวงท้องถิ่น	ชื่อถนน/เส้นทาง	เขตทางกว้าง (เมตร)	ผิวจราจรกว้าง (เมตร)	ความยาวรวม (กม.)	ชนิดผิวจราจร	สะพานในสายทาง						จุดเริ่มต้น-สิ้นสุด		หน่วยงานเจ้าของเส้นทาง
							จำนวน (แห่ง)	ระหว่าง กม-กม	กว้าง	ยาว	ชนิด	ชื่อคลอง	เริ่มต้น	สิ้นสุด	
๔๕	นศ.ถ. ๑๐๘-๔๒	ซอยแยก ๔๓๔๑-ชายทะเล	๘	๕	๐.๒๑๐	คสล.							ทล.๔๓๔๑	ชายทะเล	เทศบาลตำบลทุ่งใส
๔๖	นศ.ถ. ๑๐๘-๔๓	ซอยหัวท่า	๘	๘	๐.๒๔๘	คสล.							ทล.๔๓๔๑	ปากน้ำสิชล	เทศบาลตำบลทุ่งใส
๔๗	นศ.ถ. ๑๐๘-๔๔	ซอยป้าหมุน	๖	๔	๐.๖๖๕	ลูกรัง							ทช.นศ. ๓๐๐๙	นศ.ถ. ๑๐๘-๑๐	เทศบาลตำบลทุ่งใส
๔๘	นศ.ถ. ๑๐๘-๔๕	ซอยป้าพันธ์	๕	๔	๐.๙๙๓	ลูกรัง							นศ.ถ. ๑๐๘-๑๐	นศ.ถ. ๑๐๘-๓๙	เทศบาลตำบลทุ่งใส
๔๙	นศ.ถ. ๑๐๘-๔๖	ซอยศาลาแม่-แยกครูแกน	๘	๕	๐.๗๖๒	คสล./ลูกรัง	๑	๐.๑๒๐	๕	๑๐	คสล.	ทรายขาว	นศ.ถ. ๑๐๘-๑๐	นศ.ถ. ๑๐๘-๑๑	เทศบาลตำบลทุ่งใส
๕๐	นศ.ถ. ๑๐๘-๔๗	ซอยโบ่ทองเกตุ	๑๐	๕	๑.๐๕๕	คสล.							นศ.ถ. ๑๐๘-๑๑	เขตตำบลสิชล	เทศบาลตำบลทุ่งใส
๕๑	นศ.ถ. ๑๐๘-๔๘	ซอยคลองตาหมื่นศรี	๘	๕	๐.๗๑๐	ลูกรัง							นศ.ถ. ๑๐๘-๑๕	คลองตาหมื่นศรี	เทศบาลตำบลทุ่งใส

ลำดับ	รหัสทางหลวงท้องถิ่น	ชื่อถนน/เส้นทาง	เขตทางกว้าง (เมตร)	ผิวจราจรกว้าง (เมตร)	ความยาวรวม (กม.)	ชนิดผิวจราจร	สะพานในสายทาง						จุดเริ่มต้น-สิ้นสุด		หน่วยงานเจ้าของเส้นทาง
							จำนวน (แห่ง)	ระหว่าง กม-กม	กว้าง	ยาว	ชนิด	ชื่อคลอง	เริ่มต้น	สิ้นสุด	
๕๒	นศ.ถ.๑๐๘-๔๙	ซอยแยกสันติธรรม-สันติสุข	๘	๔	๐.๕๐๐	ลูกรัง							นศ.ถ.๑๐๘-๑๕	นศ.ถ.๑๐๘-๓๓	เทศบาลตำบลทุ่งใส
๕๓	นศ.ถ.๑๐๘-๕๐	ซอยไทยรักไทย	๘.๐๐-๑๐.๐๐	๔	๑.๖๔๔	คสล./ลูกรัง							นศ.ถ.๑๐๘-๓๒	นศ.ถ.๑๐๘-๑๕	เทศบาลตำบลทุ่งใส
๕๔	นศ.ถ.๑๐๘-๕๑	ซอยรอบเขาฑูคาน	๖	๔	๐.๕๕๕	ลูกรัง							นศ.ถ.๑๐๘-๓๓	นศ.ถ.๑๐๘-๓๒	เทศบาลตำบลทุ่งใส
๕๕	นศ.ถ.๑๐๘-๕๒	ซอยแยกเขาฑูคาน	๖	๔	๐.๒๐๘	ลูกรัง							นศ.ถ.๑๐๘-๓๒	นศ.ถ.๑๐๘-๕๑	เทศบาลตำบลทุ่งใส
๕๖	นศ.ถ.๑๐๘-๕๓	ซอยแยก ทช.นศ.๓๐๐๙-นาบ้านเก่า	๖	๔	๐.๗๕๔	คสล./ลูกรัง							ทช.นศ.๓๐๐๙	นศ.ถ.๑๐๘-๖๐	เทศบาลตำบลทุ่งใส
๕๗	นศ.ถ.๑๐๘-๕๔	ซอยแยก ทช.๓๐๐๙-ฝายน้ำล้น	๖	๔	๐.๘๒๔	หินคลุก							ทช.นศ.๓๐๐๙	นศ.ถ.๑๐๘-๖๑	เทศบาลตำบลทุ่งใส

ลำดับ	รหัสทางหลวงท้องถิ่น	ชื่อถนน/เส้นทาง	เขตทางกว้าง (เมตร)	ผิวจราจรกว้าง (เมตร)	ความยาวรวม (กม.)	ชนิดผิวจราจร	สะพานในสายทาง						จุดเริ่มต้น-สิ้นสุด		หน่วยงานเจ้าของเส้นทาง
							จำนวน (แห่ง)	ระหว่าง กม-กม	กว้าง	ยาว	ชนิด	ชื่อคลอง	เริ่มต้น	สิ้นสุด	
๕๘	นศ.ถ.๑๐๘-๕๕	ซอยบ้านครูมานิตย์-ทุ่งหัวนา	๗	๔	๑.๑๕๓	คสล./หินคลุก	๑	๐.๗๘๐	๔	๑๖	คสล.	ตีนเป็ด	ทช.นศ.๓๐๐๙	นศ.ถ.๑๐๘-๐๑	เทศบาลตำบลทุ่งใส
๕๙	นศ.ถ.๑๐๘-๕๖	ซอยแยกเขาเหลง-ต่อเขตตำบลสี่ขีด	๗	๔	๐.๒๗๖	หินคลุก							นศ.ถ.๑๐๘-๐๑	เขตตำบลสี่ขีด	เทศบาลตำบลทุ่งใส
๖๐	นศ.ถ.๑๐๘-๕๗	ซอยใต้สายไฟ-ท่าเขาตก	๙	๕	๑.๔๑๘	คสล.							นศ.ถ.๑๐๘-๒๕	คลองเหลง	เทศบาลตำบลทุ่งใส
๖๑	นศ.ถ.๑๐๘-๕๘	ซอยแยกเขาเปลือกไม้-ต่อเขตตำบลสิชล	๘	๕	๐.๔๐๐	ลูกรัง							นศ.ถ.๑๐๘-๑๘	เขตตำบลสิชล	เทศบาลตำบลทุ่งใส
๖๒	นศ.ถ.๑๐๘-๕๙	ซอยหลัง รร.เขาตาสัก	๘	๔	๐.๙๑๗	ลูกรัง							นศ.ถ.๑๐๘-๓๗	นศ.ถ.๑๐๘-๑๔	เทศบาลตำบลทุ่งใส
๖๓	นศ.ถ.๑๐๘-๖๐	ซอยนาบ้านเก่า	๖	๕	๑.๕๘๕	คสล./ลูกรัง							นศ.ถ.๑๐๘-๑๓	นศ.ถ.๑๐๘-๑๖	เทศบาลตำบลทุ่งใส
๖๔	นศ.ถ.๑๐๘-๖๑	ซอยแยกท่าเขาตก-ช่องเสียด	๖	๔	๐.๘๑๓	คสล./ลูกรัง	๑	๐.๔	๔	๒๕	คสล.	เหลง	นศ.ถ.๑๐๘-๑๒	เขตตำบลสี่ขีด	เทศบาลตำบลทุ่งใส

ลำดับ	รหัสทางหลวงท้องถิ่น	ชื่อถนน/เส้นทาง	เขตทางกว้าง (เมตร)	ผิวจราจรกว้าง (เมตร)	ความยาวรวม (กม.)	ชนิดผิวจราจร	สะพานในสายทาง						จุดเริ่มต้น-สิ้นสุด		หน่วยงานเจ้าของเส้นทาง
							จำนวน (แห่ง)	ระหว่าง กม-กม	กว้าง	ยาว	ชนิด	ชื่อคลอง	เริ่มต้น	สิ้นสุด	
๖๕	นศ.ถ.๑๐๘-๖๒	ซอยแยกบ่อดิน-ควนทอง	๙.๐๐-๑๑.๐๐	๔	๐.๙๖๓	คสล./ลูกรัง							นศ.ถ.๑๐๘-๖๑	เขตตำบลควนทอง	เทศบาลตำบลทุ่งใส
๖๖	นศ.ถ.๑๐๘-๖๓	ซอยชายทะเล	๑๐	๕	๑.๖๓๑	คสล./ลูกรัง							นศ.ถ.๑๐๘-๐๒	นศ.ถ.๑๐๘-๐๓	เทศบาลตำบลทุ่งใส
๖๗	นศ.ถ.๑๐๘-๖๔	ซอยมัสยิด	๕	๔	๐.๕๖๕	คสล.							นศ.ถ.๑๐๘-๐๓	ปากน้ำสิชล	เทศบาลตำบลทุ่งใส
๖๘	นศ.ถ.๑๐๘-๖๕	ซอยแยกตลาดพฤหัสบดี-เกาะลอย	๕	๔	๐.๕๑๐	คสล.							นศ.ถ.๑๐๘-๖๖	ปากน้ำสิชล	เทศบาลตำบลทุ่งใส
๖๙	นศ.ถ.๑๐๘-๖๖	ซอยตลาดพฤหัส	๕	๔.๐๐-๕.๐๐	๐.๕๐๐	คสล./ลูกรัง							นศ.ถ.๑๐๘-๐๓	ปากน้ำสิชล	เทศบาลตำบลทุ่งใส
๗๐	นศ.ถ.๑๐๘-๖๗	ซอยโรงปลาป่น	๖	๕	๐.๒๗๖	คสล.							นศ.ถ.๑๐๘-๐๓	นศ.ถ.๑๐๘-๖๖	เทศบาลตำบลทุ่งใส

ลำดับ	รหัสทางหลวงท้องถิ่น	ชื่อถนน/เส้นทาง	เขตทางกว้าง (เมตร)	ผิวจราจรกว้าง (เมตร)	ความยาวรวม (กม.)	ชนิดผิวจราจร	สะพานในสายทาง						จุดเริ่มต้น-สิ้นสุด		หน่วยงานเจ้าของเส้นทาง
							จำนวน (แห่ง)	ระหว่าง กม-กม	กว้าง	ยาว	ชนิด	ชื่อคลอง	เริ่มต้น	สิ้นสุด	
๗๑	นศ.๑๐๘-๖๘	ซอยอู่เรือ	๖	๕	๐.๓๓๐	คสล.							นศ.ถ.๑๐๘-๐๓	นศ.ถ.๑๐๘-๖๖	เทศบาลตำบลทุ่งใส
๗๒		ซอยห้วยหินลับ ๓ หมู่ที่ ๖	๘	๕	๑.๔๐๐	คสล.							ทล.๔๐๑	ถนนสายห้วยหินลับ ๒	เทศบาลตำบลทุ่งใส
๗๓		ซอยฝายน้ำล้นหนานไผ่ หมู่ที่ ๓	๘	๕	๐.๓๐๐	ลูกรัง							นศ.ถ.๑๐๘-๒๐	แยกทางขึ้นน้ำตก	เทศบาลตำบลทุ่งใส
๗๔		ซอยแยกควนยาว-น้ำตกยิ้มๆ หมู่ที่ ๓	๖	๔	๓.๐๐๐	ลูกรัง							นศ.ถ.๑๐๘-๒๐	ทางลงน้ำตก	เทศบาลตำบลทุ่งใส
๗๕		ซอยฝายเก็บน้ำ หมู่ที่ ๕	๖	๕	๐.๘๐๐	ลูกรัง							นศ.ถ.๑๐๘-๑๕	ฝายเก็บน้ำ	เทศบาลตำบลทุ่งใส
๗๖		ซอยห้วยหินลับ ๓ หมู่ที่ ๖	๖	๕	๑.๔๐๐	ลูกรัง							ทล.๔๐๑	นศ.ถ.๑๐๘-๒๘	เทศบาลตำบลทุ่งใส

ลำดับ	รหัส	ชื่อถนน/เส้นทาง	เขตทาง	ผิว	ความ	ชนิดผิว	สะพานในสายทาง	จุดเริ่มต้น-สิ้นสุด	หน่วยงาน

	ทางหลวงท้องถิ่น		กว้าง (เมตร)	จราจรกว้าง (เมตร)	ยาวรวม (กม.)	จราจร	จำนวน (แห่ง)	ระหว่าง กม-กม	กว้าง	ยาว	ชนิด	ชื่อคลอง	เริ่มต้น	สิ้นสุด	เจ้าของเส้นทาง
๗๗		ซอยห้วยหินลับ ๔ หมู่ที่ ๖	๖	๕	๐.๓๐๐	ลูกรัง							แยกห้วยหินลับ ๓	นศ.ถ.๑๐๘-๒๘	เทศบาลตำบลทุ่งใส
๗๘		ซอยห้วยหินลับ ๕ หมู่ที่ ๖	๖	๕	๑.๑๐๐	ลูกรัง							นศ.ถ.๑๐๘-๑๗	นศ.ถ.๑๐๘-๒๘	เทศบาลตำบลทุ่งใส
๗๙		ซอยอ่างเก็บน้ำ ฝ.๙๙ หมู่ที่ ๘	๔	๓	๐.๕๕๐	ลูกรัง							ทล.๔๓๔๑	อ่างเก็บน้ำ ฝ.๙๙	เทศบาลตำบลทุ่งใส
๘๐		ซอยบ่อน้ำสาธารณะ หมู่ที่ ๘	๔	๔	๐.๑๘๐	ลูกรัง							ทล.๔๓๔๑	บ่อน้ำสาธารณะ	เทศบาลตำบลทุ่งใส
๘๑		ซอยเชิงเขาพลายดำ หมู่ที่ ๘	๖	๕	๐.๖๐๐	หินคลุก							ทล.๔๓๔๒	เชิงเขาพลายดำ	เทศบาลตำบลทุ่งใส
๘๒		ซอยห้วยมุด-ห้วยทรายทอง หมู่ที่ ๔,๓	๖	๔	๐.๙๓๐	ลูกรัง							นศ.ถ.๑๐๘-๑๙	นศ.ถ.๑๐๘-๐๖	เทศบาลตำบลทุ่งใส
๘๓		ซอยคงยศ หมู่ที่ ๓	๖	๔	๐.๘๔๐	ลูกรัง							ทช.นศ.๓๐๐๙	นศ.ถ.๑๐๘-๔๖	เทศบาลตำบลทุ่งใส

ลำดับ	รหัสทางหลวงท้องถิ่น	ชื่อถนน/เส้นทาง	เขตทางกว้าง (เมตร)	ผิวจราจรกว้าง (เมตร)	ความยาวรวม (กม.)	ชนิดผิวจราจร	สะพานในสายทาง						จุดเริ่มต้น-สิ้นสุด		หน่วยงานเจ้าของเส้นทาง
							จำนวน (แห่ง)	ระหว่าง กม-กม	กว้าง	ยาว	ชนิด	ชื่อคลอง	เริ่มต้น	สิ้นสุด	
๘๔		ซอยตาลพ หมู่ที่ ๒	๕	๔	๐.๑๐๐	ลูกรัง							ทล.๔๐๑	นศ.ถ. ๑๐๘-๒๕	เทศบาลตำบลทุ่งใส
๘๕		ซอยแยกหมอปอก-ฟาร์มอรทัย หมู่ที่ ๓	๕	๔	๐.๕๐๐	ลูกรัง							นศ.ถ. ๑๐๘-๑๑	คลองปากน้ำสิชล	เทศบาลตำบลทุ่งใส
๘๖		ซอยทุ่งพลีเมือง หมู่ที่ ๔	๕	๔	๐.๘๐๐	ลูกรัง							นศ.ถ. ๑๐๘-๓๙	เขตตำบลอ่าวขนอม	เทศบาลตำบลทุ่งใส
๘๗		ซอยแยกควนยาว-ขนอม หมู่ที่ ๓	๗	๕	๐.๑๐๐	ลูกรัง							นศ.ถ. ๑๐๘-๒๐	เขตตำบลสิชล	เทศบาลตำบลทุ่งใส
๘๘		ซอยแยกเข้าถ้ำเขาหลัก	๕	๔	๐.๓๐๐	ลูกรัง							นศ.ถ. ๑๐๘-๒๖	เชิงเขาหลัก	เทศบาลตำบลทุ่งใส

ลำดับ	รหัสทางหลวงท้องถิ่น	ชื่อถนน/เส้นทาง	เขตทางกว้าง (เมตร)	ผิวจราจรกว้าง (เมตร)	ความยาวรวม (กม.)	ชนิดผิวจราจร	สะพานในสายทาง						จุดเริ่มต้น-สิ้นสุด		หน่วยงานเจ้าของเส้นทาง
							จำนวน (แห่ง)	ระหว่าง กม-กม	กว้าง	ยาว	ชนิด	ชื่อคลอง	เริ่มต้น	สิ้นสุด	
๘๙		ซอยสวนสาธารณะ หมู่ที่ ๑	๗	๕	๐.๗๙๐	แอสฟัลท์ฯ							นศ.ถ. ๑๐๘-๐๓	นศ.ถ. ๑๐๘-๐๓	อบจ.นครศรีฯ
๙๐		ซอยเขาพลายดำ-หัวเทอะ หมู่ที่ ๘	๗	๕	๑.๑๖๐	ลูกรัง							ทล.๔๓๔๑	เชิงเขาพลายดำ	เทศบาลตำบลทุ่งใส
๙๑		ซอยแยกสันติธรรม-ฝายน้ำล้น หมู่ที่ ๕	๗	๕	๑.๐๐๐	ลูกรัง							นศ.ถ. ๑๐๘-๑๕	ฝายน้ำล้น	เทศบาลตำบลทุ่งใส
๙๒		ซอยแยกสันติธรรม-นศ.ถ. ๓๐๐๙ หมู่ที่ ๕,๔	๖	๕	๒.๔๐๐	ลูกรัง							นศ.ถ. ๑๐๘-๑๕	ทช.นศ. ๓๐๐๙	เทศบาลตำบลทุ่งใส
๙๓		ซอยชุมชนทับขาม หมู่ที่ ๘	๕	๔	๐.๓๐๐	แอสฟัลท์ฯ							นศ.ถ. ๑๐๘-๐๓	ป่าชายเลน	เทศบาลตำบลทุ่งใส
๙๔		ซอยประชารัฐร่วมใจ ๗/๑ หมู่ที่ ๗	๖	๕	๐.๓๔๐	ลูกรัง							ทล.๔๐๑	นศ.ถ. ๑๐๘-๐๕	เทศบาลตำบลทุ่งใส
๙๕		ซอยประชารัฐร่วมใจ ๗/๒ หมู่ที่ ๘	๖	๕	๐.๓๖๐	ลูกรัง							ทล.๔๐๑	นศ.ถ. ๑๐๘-๐๕	เทศบาลตำบลทุ่งใส

ลำดับ	รหัสทางหลวงท้องถิ่น	ชื่อถนน/เส้นทาง	เขตทางกว้าง (เมตร)	ผิวจราจรกว้าง (เมตร)	ความยาวรวม (กม.)	ชนิดผิวจราจร	สะพานในสายทาง						จุดเริ่มต้น-สิ้นสุด		หน่วยงานเจ้าของเส้นทาง
							จำนวน (แห่ง)	ระหว่าง กม-กม	กว้าง	ยาว	ชนิด	ชื่อคลอง	เริ่มต้น	สิ้นสุด	
๙๖		ซอยแยกบ้านครูมานิตย์-ต่อเขตตำบลสี่ขีด หมู่ที่ ๗	๖	๕	๒.๐๐๐	ลูกรัง							นศ.ถ. ๑๐๘-๕๕	เขตตำบลสี่ขีด	เทศบาลตำบลทุ่งใส
๙๗		ซอยเชิงเขาพลายดำ-รร.สุวรรณเขต หมู่ที่ ๘	๖	๕	๒.๐๐๐	ลูกรัง							สายหัวเทอะ	นศ.ถ. ๑๐๘-๔๐	เทศบาลตำบลทุ่งใส
๙๘		ซอยแยกห้วยมุด-บ้านในสวน หมู่ที่ ๔	๖	๔	๑.๐๐๐	ลูกรัง							นศ.ถ. ๑๐๘-๑๙	เชิงเขา	เทศบาลตำบลทุ่งใส
๙๙		ซอยเศรษฐกิจรุ่งเรือง หมู่ที่ ๘	๘	๖	๒.๐๐๐	ลูกรัง							นศ.ถ. ๑๐๘-๐๒	นศ. ๑๐๘-๐๓	เทศบาลตำบลทุ่งใส
๑๐๐		ซอยจุดชมวิวผาเขาพลายดำ หมู่ที่ ๘	๘	๖	๐.๘๐๐	ลูกรัง							ทล.๔๓๔๑	เชิงเขาพลายดำ	เทศบาลตำบลทุ่งใส
๑๐๑		ซอยรอบสำนักสงฆ์เขาทูคาน หมู่ที่ ๖	๖	๔	๐.๕๙๔	ลูกรัง							นศ.ถ. ๑๐๘-๓๒	นศ.ถ. ๑๐๘-๕๑	เทศบาลตำบลทุ่งใส

ลำดับ	รหัสทางหลวงท้องถิ่น	ชื่อถนน/เส้นทาง	เขตทางกว้าง (เมตร)	ผิวจราจรกว้าง (เมตร)	ความยาวรวม (กม.)	ชนิดผิวจราจร	สะพานในสายทาง						จุดเริ่มต้น-สิ้นสุด		หน่วยงานเจ้าของเส้นทาง
							จำนวน (แห่ง)	ระหว่าง กม-กม	กว้าง	ยาว	ชนิด	ชื่อคลอง	เริ่มต้น	สิ้นสุด	
๑๐๒		ซอยประชารัฐร่วมใจ ๘/๑ หมู่ที่ ๘	๔	๔	๐.๑๗๖	ลูกรัง							ทล.๔๓๔๑	ตัน	เทศบาลตำบลทุ่งใส

๕.๒ การไฟฟ้า

☞ ในปี ๒๕๖๒ ตำบลทุ่งใส มีจำนวนหมู่บ้าน ๘ หมู่บ้าน ในจำนวนนี้ มีครัวเรือนที่มีไฟฟ้าใช้คิดเป็นร้อยละ ๑๐๐

☞ ตำบลทุ่งใสมีการติดตั้งไฟฟ้าสาธารณะ ติดตั้งทุกหมู่บ้าน ดังนี้

- หมู่ที่ ๑ จำนวน ๙ จุด
- หมู่ที่ ๒ จำนวน ๖ จุด
- หมู่ที่ ๓ จำนวน ๑๒ จุด
- หมู่ที่ ๔ จำนวน ๗ จุด
- หมู่ที่ ๕ จำนวน ๑๕ จุด
- หมู่ที่ ๖ จำนวน ๑๐ จุด
- หมู่ที่ ๗ จำนวน ๑๗ จุด
- หมู่ที่ ๘ จำนวน ๖ จุด

๕.๓ การประปา

☞ ในตำบลทุ่งใสมีจำนวนครัวเรือนทั้งสิ้น ๓,๔๗๗ ครัวเรือน มีประปาใช้ ๒,๐๗๙ ครัวเรือน ไม่มีประปาใช้ ๑,๓๙๘ครัวเรือน แยกเป็น

- หมู่ที่ ๑ จำนวน ๕๗๙ ครัวเรือน
- หมู่ที่ ๒ จำนวน ๒๒๑ ครัวเรือน
- หมู่ที่ ๓ จำนวน ๑๓๖ ครัวเรือน
- หมู่ที่ ๔ จำนวน ๑๑๔ ครัวเรือน
- หมู่ที่ ๕ จำนวน ๒๔๗ ครัวเรือน
- หมู่ที่ ๖ จำนวน ๒๒๒ ครัวเรือน
- หมู่ที่ ๗ จำนวน ๒๗๘ ครัวเรือน
- หมู่ที่ ๘ จำนวน ๒๘๒ ครัวเรือน

ประชาชนในเขตเทศบาลตำบลทุ่งใส มีน้ำประปาใช้ คิดเป็น ๕๙.๗๙% ของจำนวนครัวเรือนทั้งหมด ที่เหลืออีก ๔๐.๒๑
จะใช้น้ำจากแหล่งน้ำอื่นๆ เช่น คลอง ห้วย สระน้ำ บ่อน้ำตื้น ฝาย หรือการเก็บน้ำฝนไว้ใช้ เป็นต้น

๕.๔ โทรศัพท์

☞ ชุมสายโทรศัพท์ ๒ แห่ง ซึ่งให้บริการโดย กสท. และบริษัท TOT ให้บริการเขตอำเภอสิชลทั้งอำเภอ

☞ โทรศัพท์เคลื่อนที่ มีใช้ทุกครัวเรือน ๑๐๐%

☞ อินเตอร์เน็ตพื้นฐาน ส่วนใหญ่ใช้บริการของ กสท. และบริษัท TOT

๕.๕ ไปรษณีย์

☞ มีที่ทำการไปรษณีย์ อำเภอ ๑ แห่ง

๖. ระบบเศรษฐกิจ

๖.๑ การเกษตร

ประชากรในเขตเทศบาลตำบลทุ่งใส ส่วนใหญ่ประกอบอาชีพเกษตรกรรม และการประมงพื้นบ้าน ด้านการปลูกพืช เลี้ยงสัตว์ พืชที่ปลูกมีหลายชนิด ประเภทไม้ผล ได้แก่ มังคุด เงาะ ทุเรียน ลองกอง และประเภทไม้ยืนต้น ได้แก่ ยางพารา ปาล์มน้ำมัน มะพร้าว หมาก รายได้ของครอบครัวที่เป็นรายได้หลัก ก็ได้จากการขายผลผลิตด้านการเกษตรกรรม

พืชเศรษฐกิจที่สำคัญ

ลำดับ	พืชเศรษฐกิจ	พื้นที่ปลูก (ไร่)
๑	ยางพารา	๖,๖๔๕
๒	ปาล์มน้ำมัน	๗,๘๐๓
๓	ลองกอง	๒๑
๔	ทุเรียน	๗๖
๕	มังคุด	๑๙๙
๖	มะพร้าว	๑,๘๘๑
๗	เงาะ	๐
๘	ข้าวนาปี	๐
รวม		๑๖,๖๒๕

ที่มา : สำนักงานเกษตรอำเภอสิชล ณ เดือน ธันวาคม ๒๕๖๑

๖.๒ การประมง

ข้อมูลการทำประมง มีดังนี้

๑. เรือประมง จำนวน ๖๖ ลำ

๒. พื้นที่เลี้ยงสัตว์น้ำจืด จำนวน ๔๖.๒๓ ไร่ ๒๓ ราย

๓. พื้นที่เลี้ยงกุ้งทะเล จำนวน ๑๒.๓ ไร่

๔. โรงเพาะฟักกุ้งทะเล จำนวน ๑๔.๒๖ ไร่ ๑ ราย

ที่มา : สำนักงานประมงอำเภอสิชล ณ เดือน พฤษภาคม ๒๕๖๒

๖.๓ การปศุสัตว์

หมู่ที่	หมู่บ้าน	รวมเกษตรกรผู้เลี้ยงสัตว์	โคเนื้อ	โคนม	กระบือ	สุกร	แพะ	แกะ	เป็ด	ไก่	อื่นๆ
		(คน)	(ตัว)	(ตัว)	(ตัว)	(ตัว)	(ตัว)	(ตัว)	(ตัว)	(ตัว)	(ตัว)
๑	ฝายท่า	๓	๕	-	-	-	-	-	-	๑๐๐	-
๒	คลองตีนเป็ด	-	-	-	-	-	-	-	-	-	-
๓	ห้วยทรายทอง	๗๖	๑๔๖	-	-	๕๖๓	-	-	๑๕๖	๓,๙๗๕	๑๑๖
๔	เขาตาสัก	๒๘	๑๓๔	-	-	๑๗๔	๔๐	-	-	๕๒๐	๕๗
๕	ห้วยศรีชัย	๘๙	๘๘	-	-	๑,๒๖๔	-	-	๔๘๔	๓,๓๗๑	๒๒๔
๖	ห้วยหินลับ	๒๐	๓๗	-	-	๒๑๖	๕๘	-	-	๕๔๐	๖๔
๗	ตลาดเสาร์	๗	๖	-	-	๗๘	๕๖	-	๖๐	๔๓๐	๖
๘	ทุ่งใส	๔๘	๗๙	-	๑๒	๓๓๙	-	-	๒๕๑	๒,๘๙๒	๓๕
รวม		๒๗๑	๔๙๕	-	๑๒	๒,๖๓๔	๑๕๔	-	๙๕๑	๑๑,๘๒๘	๕๐๒

ที่มา : สำนักงานปศุสัตว์อำเภอสิชล (ข้อมูล ณ เดือน พฤษภาคม ๒๕๖๒)

๖.๔ การบริการ

พื้นที่ตำบลทุ่งใส มีสถานประกอบการประเภทบริการ ดังนี้

๑. ปั๊มน้ำมัน จำนวน ๓ แห่ง
๒. โรงแรม/รีสอร์ท จำนวน ๗ แห่ง
๓. ร้านคาร์แคร์ จำนวน ๕ แห่ง
๔. อู่ซ่อมรถ จำนวน ๔ แห่ง
๕. ร้านอินเตอร์เน็ต จำนวน ๑ แห่ง
๖. ร้านเสริมสวย จำนวน ๓ แห่ง
๗. ห้องแถว จำนวน ๒๐ แห่ง
๘. ท่าเทียบเรือ จำนวน ๕ แห่ง

๖.๕ การท่องเที่ยว

สถานที่ท่องเที่ยวที่สำคัญของตำบลทุ่งใส อำเภอสิชล จังหวัดนครศรีธรรมราช ได้แก่

๑. ถ้ำเขาหลัก ตั้งอยู่หมู่ที่ ๒
๒. น้ำตกหนานไผ่ ตั้งอยู่หมู่ที่ ๓
๓. น้ำตกห้วยหินลับ ตั้งอยู่หมู่ที่ ๖
๔. จุดชมวิวบ้านทูคาน ตั้งอยู่หมู่ที่ ๖
๕. อ่าวท้องยาง ตั้งอยู่หมู่ที่ ๘
๖. เขาพลายดำ ตั้งอยู่หมู่ที่ ๘

๗. หาดทุ่งใส ตั้งอยู่หมู่ที่ ๘
๘. หาดสวนสน ตั้งอยู่หมู่ที่ ๘
๙. น้ำตกหนานเตย ตั้งอยู่หมู่ที่ ๘
๑๐.หาดบางปอ ตั้งอยู่หมู่ที่ ๘

เทศบาลตำบลทุ่งใส ได้ส่งเสริมและสนับสนุนการท่องเที่ยวของตำบลทุ่งใส และจังหวัดนครศรีธรรมราชเป็นประจำทุกปีเพื่อให้มีการกระจายรายได้ให้แก่ท้องถิ่นเพิ่มขึ้น ได้แก่

๑. งานกิจกรรมและการแข่งขันกีฬาต่างๆ เพื่อส่งเสริมการท่องเที่ยว
๒. งานประเพณีลอยกระทง
๓. งานประเพณีให้ทานไฟ
๔. งานบรรพชาสามเณรภาคฤดูร้อน
๕. กิจกรรมส่งเสริมการท่องเที่ยว

๖.๖ อุตสาหกรรม

ในพื้นที่ตำบลทุ่งใส มีธุรกิจอุตสาหกรรม ๒ แห่ง คือ โรงงานปลาป่นและโรงงานผลิตน้ำแข็ง ตั้งอยู่หมู่ที่ ๑

๖.๗ การพาณิชย์และกลุ่มอาชีพ

พื้นที่เทศบาลตำบลทุ่งใส มีสถานประกอบการประเภทการพาณิชย์ ดังนี้

๑. ปั๊มน้ำมัน	จำนวน ๔ แห่ง
๒. โรงงานปลาป่น	จำนวน ๑ แห่ง
๓. ลานปาล์มน้ำมัน	จำนวน ๘ แห่ง
๔. โรงงานน้ำแข็ง	จำนวน ๑ แห่ง
๕. โรงแรม/รีสอร์ท	จำนวน ๙ แห่ง
๖. โรงไม้	จำนวน ๒ แห่ง
๗. ร้านคาร์แคร์	จำนวน ๕ แห่ง
๘. ร้านค้า	จำนวน ๑๐๘ แห่ง
๙. อู่ซ่อมรถ	จำนวน ๔ แห่ง
๑๐.ร้านอินเตอร์เน็ต	จำนวน ๑ แห่ง
๑๑.ร้านขายยา	จำนวน ๑ แห่ง
๑๒.ท่าเทียบเรือ	จำนวน ๕ แห่ง
๑๓.ร้านอาหาร	จำนวน ๔ แห่ง
๑๔.ร้านเสริมสวย	จำนวน ๓ แห่ง
๑๕.ห้องแถว	จำนวน ๒๐ แห่ง
๑๖.ร้านดอกไม้	จำนวน ๑ แห่ง

กลุ่มอาชีพ/วิสาหกิจชุมชน

๑. วิสาหกิจชุมชนประมงพื้นบ้านฝ่ายท่า	หมู่ที่ ๑ มีสมาชิกจำนวน	๔๒ คน
๒. วิสาหกิจชุมชนฟาร์มเห็ดกับผักบ้านขอนทอง	หมู่ที่ ๒ มีสมาชิกจำนวน	๗ คน

๓. วิสาหกิจชุมชนน้ำยาอเนกประสงค์ วัดดอนศาลา หมู่ที่ ๓ มีสมาชิกจำนวน ๘ คน
๔. วิสาหกิจชุมชนกลุ่มผลิตภัณฑ์จากกล้วย หมู่ที่ ๓ มีสมาชิกจำนวน ๑๑ คน
๕. วิสาหกิจชุมชนกลุ่มออมทรัพย์ผู้เลี้ยงโคตำบลทุ่งใส หมู่ที่ ๓ มีสมาชิกจำนวน ๑๗ คน
๖. วิสาหกิจชุมชนกลุ่มขนมคนต้นน้ำ หมู่ที่ ๖ มีสมาชิกจำนวน ๑๕ คน
๗. วิสาหกิจชุมชนกลุ่มคนสร้างสุข วังมโนราห์ หมู่ที่ ๖ มีสมาชิกจำนวน ๒๘ คน
๘. วิสาหกิจชุมชนกลุ่มเลี้ยงแพะทุ่งใส หมู่ที่ ๗ มีสมาชิกจำนวน ๑๐ คน
๙. วิสาหกิจชุมชนท่องเที่ยวเชิงเกษตร หมู่ที่ ๘ มีสมาชิกจำนวน ๓๗ คน

๖.๘ แรงงาน

แรงงานในพื้นที่ส่วนใหญ่สำหรับเกษตรกรรายย่อยจะดำเนินการเองภายในครอบครัว เกษตรกรรายใหญ่จะมีการจ้างแรงงานทั้งแรงงานในพื้นที่ แรงงานต่างพื้นที่ ตลอดจนแรงงานต่างด้าวซึ่งส่วนใหญ่จะเป็นแรงงานชาวพม่า

๗. ศาสนา ประเพณี วัฒนธรรม

๗.๑ การนับถือศาสนา

ตำบลทุ่งใส มีผู้นับถือศาสนาพุทธประมาณ ๘๐% และศาสนาอิสลาม ศาสนาคริสต์ประมาณ ๒๐%
มีสถานที่ประกอบพิธีทางศาสนา ประกอบด้วยวัดจำนวน ๔ แห่ง ที่พักสงฆ์ ๓ แห่ง มัสยิดจำนวน ๑ แห่ง ดังนี้

๑. วัดดอนศาลา ตั้งอยู่หมู่ที่ ๓
๒. วัดเขาตาสัก ตั้งอยู่หมู่ที่ ๔
๓. วัดกลางนิคมพัฒนาราม ตั้งอยู่หมู่ที่ ๗
๔. วัดสุชน ตั้งอยู่หมู่ที่ ๘
๕. ที่พักสงฆ์ควนนิยม ตั้งอยู่หมู่ที่ ๒
๖. ที่พักสงฆ์เขาทูคาน ตั้งอยู่หมู่ที่ ๖
๗. ที่พักสงฆ์เขาฝ้าย ตั้งอยู่หมู่ที่ ๗
๘. มัสยิดดารุ้ลอีบาดะห์ ตั้งอยู่หมู่ที่ ๑

๗.๒ ประเพณีและงานประเพณี

การจัดกิจกรรมประเพณีท้องถิ่น ที่จัดขึ้นเป็นประจำทุกปี ทุกหมู่บ้านจะร่วมกันจัดกิจกรรมเพื่อสืบประเพณี ได้แก่

๑. ประเพณีสงกรานต์
๒. ประเพณีให้ทานไฟ
๓. ประเพณีเข้าพรรษา - ออกพรรษา
๔. ประเพณีลอยกระทง
๕. งานประเพณีชักพระ เดือน ๑๑

๗.๓ ภูมิปัญญาท้องถิ่น ภาษาถิ่น

ประชากรส่วนใหญ่ใช้ภาษาถิ่นใต้ในการสื่อสาร และมีภูมิปัญญาท้องถิ่น เช่น หมอตั้งศาลพระภูมิ หมอนวดจับเส้น หมอดิน หมดดูฤกษ์ยาม เป็นต้น

๗.๔ สินค้าพื้นเมืองและของที่ระลึก

มีผลิตภัณฑ์โครงการหนึ่งตำบลหนึ่งผลิตภัณฑ์ (OTOP)

๑. วิสาหกิจชุมชนกลุ่มคนสร้างสุขวังมโนราห์ หมู่ที่ ๖ ผลิตเครื่องสำอาง ได้แก่ ครีมพอกหน้า ขัดหน้า “ไผ่”, สบู่ “ไผ่”, โลชั่นสมุนไพร “ไผ่, แชมพูสมุนไพรดอกอัญชัน, นวดผมสมุนไพรดอกอัญชัน, สบู่สมุนไพรใบบัวบก, สบู่สมุนไพรมะละกอ, สบู่สมุนไพรฟักข้าว, สบู่สมุนไพดอกอัญชัน,สบู่สมุนไพรใบเตย, หมักผมสมุนไพรดอกอัญชัน, สมุนไพรใส่ผมน้ำมันมะพร้าว, สบู่เหลวสมุนไพรฟักข้าว, โลชั่นสมุนไพรฟักข้าว, ครีมพอกหน้า ขัดตัว และผลิตอาหารแห้ง ได้แก่ ไผ่เลี้ยงหวานอบใบย่านาง โดยมีคุณสุจินตนา ไพศาล เป็นผู้นำกลุ่ม

๒. นางสาวจิรภา พูลเจริญ หมู่ที่ ๒ ผลิตเห็ดแครงป่าตากแห้งบ้านขอนทอง โดยมีนางสาวจิรภา พูลเจริญ เป็นเจ้าของผลิตภัณฑ์

๓. นางชไมพรรณ มีเงิน หมู่ที่ ๒ ผลิตไตปลาแห้งต้องตา โดยมีนางชไมพรรณ มีเงินเป็นผู้นำกลุ่ม

๔. กลุ่มแปรรูปอาหารทะเล (ปลาแดดเดียว) หมู่ที่ ๑ โดยมีคุณจินดา สายจันทร์ เป็นผู้นำกลุ่ม

๕. กลุ่มอาชีพทำข้าวหมาก หมู่ที่ ๑ ผลิตข้าวหมาก โดยมีคุณศรีสุดา ศรีทองมาศเป็นผู้นำกลุ่ม

๖. กลุ่มแปรรูปอาหารทะเลผลิตปลากรอบสามรส หมู่ที่ ๑ โดยมีคุณมิเยาะ ช่วงชุนส้องเป็นผู้นำกลุ่ม

๗. กลุ่มกะปิ หมู่ที่ ๑ โดยมีคุณสุพรพรรณ บุตรสิงห์เป็นผู้นำกลุ่ม

๘. กลุ่มแปรรูปอาหารทะเลทำปลาร้า หมู่ที่ ๑ โดยมีคุณจันธนา พาลีวล เป็นผู้นำกลุ่ม

๙. กลุ่มแปรรูปอาหารทะเลทำปลาหวาน หมู่ที่ ๑ โดยมีคุณสุกัญญา นวน เป็นผู้นำกลุ่ม

๑๐.กลุ่มผลิตปลาร้าปลาเค็ม หมู่ที่ ๑ โดยมีคุณระเบียบ แก่นกระจ่างเป็นผู้นำกลุ่ม

๑๑.กลุ่มผลิตไตปลา หมู่ที่ ๑ โดยมีคุณดาเราะห์ สุมเส็นเป็นผู้นำกลุ่ม

๑๒.กลุ่มแปรรูปอาหารทะเลทำปลาหมึกแห้ง หมู่ที่ ๑ โดยมีคุณสะมัะหรอ สายจันทร์เป็นผู้นำกลุ่ม

๑๓.กลุ่มผลิตปลาส้ม หมู่ที่ ๑ โดยมีนางสาวพรทิพย์ กวดจิตร์ เป็นผู้นำกลุ่ม

๑๔.กลุ่มจักสานชุมชนคนริมเขา หมู่ที่ ๗ ผลิตตะกร้าใส่ของ โดยมีคุณระเบียบชาตรี เป็นผู้นำกลุ่ม

(ที่มา : ข้อมูลจากสำนักงานพัฒนาชุมชนอำเภอสิชล พฤษภาคม ๒๕๖๒)

๘. ทรัพยากรธรรมชาติ

๘.๑ น้ำ

พื้นที่ตำบลทุ่งใส มีแหล่งน้ำธรรมชาติที่สำคัญ คือ ลำคลอง ได้แก่ คลองฝายท่า คลองเหลง คลอง
ตาเชื่อง คลองตาชู คลองหน้าเหมือง คลองตีนเป็ด คลองตาหมื่นศรี คลองท้องยาง คลองทุ่งใส นอกจากนี้ยังมี ห้วย หนอง สระน้ำ และแหล่งน้ำที่สร้างขึ้น เช่น ฝาย บ่อน้ำตื้น บ่อบาดาล ประปาหมู่บ้าน ในการใช้ประโยชน์จากแหล่งน้ำดังกล่าว ประชาชนจะนำมาใช้ในการอุปโภค และใช้ทำการเกษตร และส่วนน้ำเพื่อการบริโภคส่วนใหญ่จะซื้อน้ำจากร้านค้าที่มีจำหน่ายตามท้องตลาด

๘.๒ ป่าไม้

พื้นที่ตำบลทุ่งใส ลักษณะป่าไม้โดยภาพรวมถือได้ว่าเป็นป่าไม้ที่อุดมสมบูรณ์ มีไม้หลายประเภท เช่น ไม้ยาง ไม้แดง ไม้ตะเคียน ไผ่และไม้มีค่าอื่นๆ รวมทั้งของป่าต่างๆ เช่น หวาย เห็ด เป็นต้น

๘.๓ ภูเขา

พื้นที่ตำบลทุ่งใส มีภูเขา คือ เขาหลัก ตั้งอยู่ที่ ๒ เขากลาง ตั้งอยู่หมู่ที่ ๓,๘ เขาตาสัก ตั้งอยู่หมู่ที่ ๔เขานุ้ย ตั้งอยู่หมู่ที่ ๕ เขาหลวงและเขาฑูคาน ตั้งอยู่หมู่ที่ ๖ และเขาพลายดำ ตั้งอยู่ หมู่ที่ ๘

๘.๔ ทรัพยากรธรรมชาติที่สำคัญขององค์กรปกครองส่วนท้องถิ่น

ทรัพยากรธรรมชาติในพื้นที่ตำบลทุ่งใสที่สำคัญ ได้แก่ ป่าไม้ น้ำตก ทะเล ภูเขา ซึ่งคงอุดมสมบูรณ์

๒.๒ โครงสร้างองค์กรและการบริหารงาน

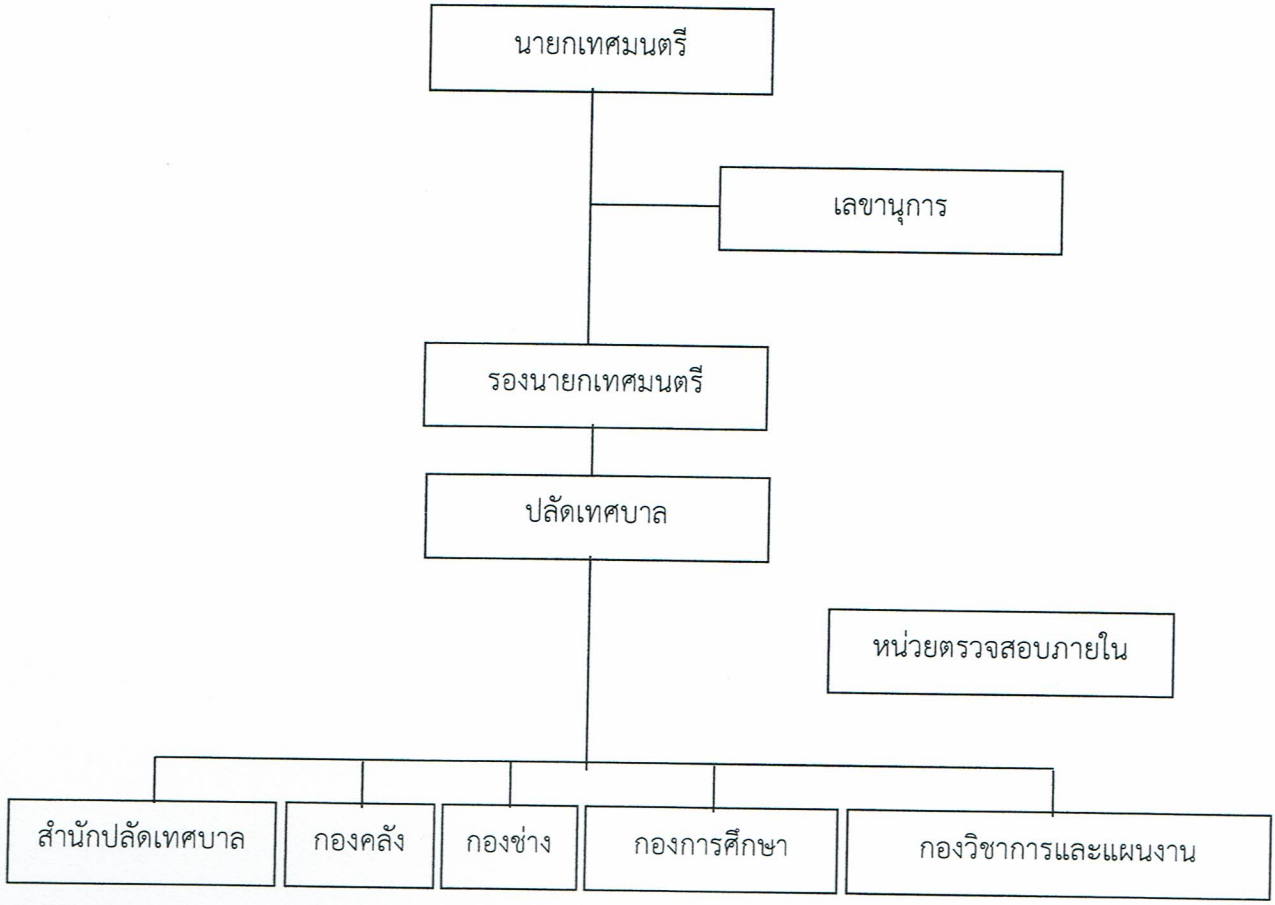

๒.๓ สภาพด้านเทคโนโลยีสารสนเทศ

- สภาพด้านบุคลากร
- สภาพด้านระบบเครือข่าย
- สภาพด้านระบบสารสนเทศ

๒.๔ สภาพแวดล้อมภายในองค์กร

จุดแข็ง (Strengths)

- ผู้บริหารท้องถิ่น เห็นความสำคัญและความจำเป็นของการนำเทคโนโลยีสารสนเทศมาใช้ในดำเนินงานตามพันธกิจและการพัฒนาองค์กร
- มีผู้บริหารท้องถิ่น ทำหน้าที่กำกับดูแลการทำงานที่เกี่ยวข้องทางด้านเทคโนโลยีสารสนเทศ
- เทศบาลตำบลทุ่งใสมีหน่วยงานที่ทำหน้าที่ดูแลและบริหารจัดการด้านเทคโนโลยีสารสนเทศโดยเฉพาะ
- บุคลากรด้านเทคโนโลยีสารสนเทศมีความพร้อมและตั้งใจในการทำงานตามภาระงาน

จุดอ่อน (Weaknesses)

- บุคลากรด้านเทคโนโลยีสารสนเทศมีจำนวนไม่เพียงพอกับภาระงานที่เพิ่มมากขึ้น
- ขาดแคลนบุคลากรด้านเทคโนโลยีที่มีทักษะสูงหรือเชี่ยวชาญเฉพาะด้าน
- ขาดความคล่องตัวในการจัดหาครุภัณฑ์ด้านเทคโนโลยีสารสนเทศและการสื่อสารที่ทันสมัย เนื่องจากค่าใช้จ่ายและการลงทุนในการจัดซื้อค่อนข้างสูง
- การใช้เทคโนโลยีสารสนเทศที่ไม่เหมาะสม เช่น เพื่อความบันเทิงและการเข้าถึงเนื้อหาที่ไม่พึงประสงค์

๒.๖ สภาพแวดล้อมภายนอก

โอกาส (Opportunities)

- ให้การสนับสนุนการเชื่อมต่อระบบเครือข่ายอินเทอร์เน็ตความเร็วสูงเพื่อการศึกษาและวิจัย
- ความก้าวหน้าทางเทคโนโลยีสารสนเทศทำให้มีการเข้าถึงแหล่งข้อมูลและการประยุกต์ใช้งานอย่างมีประสิทธิภาพมากยิ่งขึ้น

ภัยคุกคาม (Threats)

- การพัฒนาบุคลากรไม่ทันกับการพัฒนาและการเปลี่ยนแปลงอย่างรวดเร็วของเทคโนโลยีสารสนเทศ
- การบุกรุกโจมตีระบบเครือข่ายและระบบสารสนเทศทั้งจากภายในและภายนอกองค์กร
- อาชญากรรมทางคอมพิวเตอร์

บทที่ ๓

ยุทธศาสตร์เทคโนโลยีสารสนเทศ

วิสัยทัศน์ เป้าหมาย ยุทธศาสตร์การพัฒนา ICT องค์กรปกครองส่วนท้องถิ่น

ในส่วนนี้เป็นการนำเสนอวิสัยทัศน์ เป้าประสงค์ ยุทธศาสตร์ และแผนงานที่เกี่ยวข้องในแต่ละยุทธศาสตร์ ซึ่งเป็นผลจากการวิเคราะห์สถานการณ์และสภาวะแวดล้อมทั้งภายในและภายนอกที่เกี่ยวข้อง รวมทั้งการระดมความคิดเห็นจากผู้บริหารองค์กรปกครองส่วนท้องถิ่น โดยมีรายละเอียดดังนี้

๑.๑ วิสัยทัศน์

"มุ่งพัฒนาเทศบาลตำบลทุ่งใส เพื่อเป็นศูนย์การเรียนรู้ของชุมชน"

วิสัยทัศน์ด้านเทคโนโลยีสารสนเทศ

"องค์กรปกครองส่วนท้องถิ่นมีการพัฒนาเทคโนโลยีสารสนเทศและการสื่อสารเพื่อการบริหารจัดการและการบริหารประชาชน (e-Local Admin) อย่างมีประสิทธิภาพ เสริมสร้างท้องถิ่นให้มีความเข้มแข็งทางภูมิปัญญา ก่อให้เกิดความก้าวหน้าทางเศรษฐกิจและคุณภาพชีวิตที่ดีของชุมชน บนฐานวัฒนธรรมท้องถิ่น"

๑.๒ พันธกิจ

"เทศบาลตำบลทุ่งใส จะนำเอาเทคโนโลยีสารสนเทศที่ทันสมัยและเหมาะสมมาใช้ในการพัฒนาศักยภาพของบุคลากร เพื่อวิจัยการบริหารจัดการการบริการทางวิชาการ"

พันธกิจด้านเทคโนโลยีสารสนเทศ

พันธกิจขององค์กรปกครองส่วนท้องถิ่น ในการพัฒนาเทคโนโลยีสารสนเทศและการสื่อสาร ในช่วง ๕ ปี เพื่อให้เกิดผลตามวิสัยทัศน์ที่กำหนดไว้เป็น ดังนี้

๑) พัฒนาโครงสร้างพื้นฐานด้านเทคโนโลยีสารสนเทศและการสื่อสารของท้องถิ่น ให้มีประสิทธิภาพเหมาะสมตามสภาพของท้องถิ่น

๒) พัฒนาการบริหารงาน การจัดการและการบริหารประชาชน โดยการนำเทคโนโลยีสารสนเทศและการสื่อสารเข้ามาทดแทนหรือปรับปรุงระบบงานปัจจุบันให้มีประสิทธิภาพมากขึ้น

๓) พัฒนาและนำเทคโนโลยีสารสนเทศและการสื่อสารมาใช้เพื่อการเสริมสร้างความรู้เกิดการเรียนรู้ตลอดชีวิตของชุมชนในท้องถิ่น

๔) พัฒนาและนำเทคโนโลยีสารสนเทศและการสื่อสารมาใช้เพื่อการส่งเสริมให้เกิดเศรษฐกิจแห่งภูมิปัญญาท้องถิ่น

๕) พัฒนาและนำเทคโนโลยีสารสนเทศและการสื่อสารมาใช้เพื่อยกระดับคุณภาพชีวิตของชุมชน ภายใต้วัฒนธรรมอันดีของท้องถิ่น

๖) พัฒนาบุคลากรในองค์กรปกครองส่วนท้องถิ่นและประชาชนในทุกระดับให้สามารถใช้ประโยชน์เทคโนโลยีสารสนเทศและการสื่อสารได้อย่างมีประสิทธาภาพ

ยุทธศาสตร์

เพื่อให้บรรลุซึ่งเป้าหมายของการพัฒนาเทคโนโลยีสารสนเทศและการสื่อสาร ภายใต้สภาพแวดล้อมที่มีทั้งจุดแข็ง จุดอ่อน โอกาส และภัยคุกคาม แผนแม่บทฯ ฉบับนี้ได้กำหนดยุทธศาสตร์หลักในการพัฒนาไว้ ๕ ด้าน เพื่อให้องค์กรปกครองส่วนท้องถิ่นแต่ละแห่งดำเนินการในช่วง ๕ ปี เพื่อนำ ICT มาใช้ประโยชน์ในการบริหารจัดการ การบริการประชาชน การยกระดับคุณภาพชีวิตของประชาชน และเพื่อเป็นแหล่งเสริมสร้างความรู้ของท้องถิ่น

ยุทธศาสตร์ทั้ง ๕ ด้านได้แก่

❒ พัฒนาโครงสร้างพื้นฐานด้านเทคโนโลยีสารสนเทศและการสื่อสารของท้องถิ่น (Tong Tin Net)

❒ พัฒนา ICT เพื่อการบริหารจัดการภายในองค์กร และพัฒนา ICT การให้บริการกับประชาชน (e-Local Admin)

❒ พัฒนา ICT เพื่อยกระดับคุณภาพชีวิตของชุมชนในท้องถิ่น

❒ พัฒนา ICT เพื่อส่งเสริมเศรษฐกิจท้องถิ่น

❒ พัฒนาทรัพยากรบุคคลเพื่อการทำงานภายใต้วัฒนธรรมอิเล็กทรอนิกส์

ยุทธศาสตร์ที่ ๑ : พัฒนาโครงสร้างพื้นฐานด้านเทคโนโลยีสารสนเทศและการสื่อสารของท้องถิ่น (Tong Tin Net)

"พัฒนาและปรับปรุงโครงสร้างพื้นฐานระบบคอมพิวเตอร์ ระบบเครือข่าย และระบบสื่อสารข้อมูลให้มีประสิทธิภาพและสอดคล้องท้องถิ่นเหมาะสมกับการใช้งาน สนับสนุนการทำงานร่วมกันของหน่วยงานภายในและสามารถต่อเชื่อมกับหน่วยงานภายนอก เพื่อก่อให้เกิดประโยชน์สูงสุดในการบริหารานและการบริการประชาชน"

<u>เป้าหมาย</u>

๑. มีระบบคอมพิวเตอร์ที่เหมาะสมต่อการใช้งานตามสภาพความพร้อมของท้องถิ่น

๒. มีระบบเครือข่ายเชื่อมโยงหน่วยงานภายในของท้องถิ่นที่มีประสิทธิภาพ น่าเชื่อถือมีเสถียรภาพการทำงานและมีความมั่นคงในเรื่องข้อมูลข่าวสาร

๓. มีระบบเครือข่ายสื่อสารข้อมูลท้องถิ่นกับท้องถิ่นอื่น กรมส่งเสริมการปกครองท้องถิ่น และหน่วยงานภายนอกอื่นๆ

แผนงานและกิจกรรม

๑. พัฒนาระบบคอมพิวเตอร์ที่เหมาะสมตามสภาพของท้องถิ่น

๒. พัฒนาระบบเครือข่ายเพื่อเชื่อมโยงหน่วยงานภายในของท้องถิ่น

๓. พัฒนาระบบเครือข่ายและการสื่อสารข้อมูลเพื่อเชื่อมโยงท้องถิ่นกับหน่วยงานภายนอก

๔. พัฒนาระบบเครือข่ายและการสื่อสารข้อมูลให้ครอบคลุมทั่วถึงในท้องถิ่น เพื่อประชาชนในท้องถิ่นสามารถรับบริการ สามารถเข้าถึงแหล่งข้อมูล ข่าวสาร ความรู้ได้อย่างทั่วถึง

ยุทธศาสตร์ที่ ๒ : พัฒนา ICT เพื่อการบริหาร จัดการ และการให้บริการ (e-Local Admin)

"พัฒนาการบริหาร การจัดการ โดยการนำ ICT เข้ามาทดแทนหรือปรับปรุงระบบงานปัจจุบัน ให้มีประสิทธิภาพมากขึ้น ให้เกิดบูรณาการและเอกภาพในระบบข้อมูล การวางแผน การประสานงาน การจัดสรรงบประมาณ ลดความซ้ำซ้อนในการปฏิบัติงาน รวมทั้งนำ ICT มาใช้ในการให้บริการแก่ประชาชนให้ดีขึ้น ซึ่งจะสร้างคุณค่าให้แก่ประชาชนและผู้ประกอบการในด้านความสะดวกรวดเร็วในการใช้บริการ รวมถึงความโปร่งใสตรวจสอบได้ อันจะสนับสนุนบรรยากาศที่เอื้อต่อการพัฒนาเศรษฐกิจของท้องถิ่น"

เป้าหมาย

๑. ทุกหน่วยงานภายในแต่ละองค์กรปกครองส่วนท้องถิ่นสามารถเชื่อมโยงแลกเปลี่ยนใช้สารสนเทศร่วมกันผ่านระบบอิเล็กทรอนิกส์ได้

๒. มีระบบสารสนเทศพื้นฐานสำหรับการบริหารงานได้แก่ ระบบสารสนเทศ และระบบจัดเก็บเอกสารอิเล็กทรอนิกส์ บริหารงานบุคคล พัสดุ งบประมาณ การเงิน บัญชี

๓. องค์กรปกครองส่วนท้องถิ่น สามารถให้บริการพื้นฐานแก่ประชาชนผ่านระบบอิเล็กทรอนิกส์ในรูปแบบ One Stop Service รวมทั้งสามารถให้บริการที่เกี่ยวกับการชำระค่าธรรมเนียมผ่านสื่ออิเล็กทรอนิกส์

๔. มีการแลกเปลี่ยนข้อมูลระหว่างองค์กรปกครองส่วนท้องถิ่นกับส่งเสริมการปกครองส่วนท้องถิ่นและหน่วยงานของรัฐอื่นๆ ที่เกี่ยวข้อง เพื่อรองรับการให้บริการประชาชน

แผนงานและกิจกรรม

๑. พัฒนาฐานข้อมูลของท้องถิ่นโดยกำหนดมาตรฐานที่เกี่ยวกับข้อมูลและการสื่อสาร เพื่อให้ทุกหน่วยงานใช้ข้อมูลร่วมกันและแลกเปลี่ยนข้อมูลกันได้อย่างมีเอกภาพ

๒. พัฒนาระบบบริหารงานท้องถิ่นอิเล็กทรอนิกส์ (e-Local Admin) ซึ่งได้แก่ระบบสารสนเทศและระบบการเชื่อมโยงข้อมูลภายในเมือง เพื่อสนับสนุนการตัดสินใจของผู้บริหาร (MIS) การบริหารงานของหน่วยงาน (back office) และการบริการประชาชน (front office)

๓. พัฒนาระบบข้อมูลภูมิสารสนเทศ (Geographic Information System : GIS) ของท้องถิ่นที่ทันสมัยและนำมาใช้งานกำหนดยุทธศาสตร์ในการพัฒนาเศรษฐกิจและสังคมรวมถึงการบริหารจัดการทรัพยากร การป้องกันภัยพิบัติต่างๆ แบบบูรณาการ

๔. พัฒนาศูนย์รวมข้อมูลข่าวสารและบริการของท้องถิ่น เพื่อให้ประชาชนสามารถเข้าถึงข้อมูลและการบริการได้อย่างสะดวก รวดเร็ว

๕. จัดตั้งผู้ดูแลหรือหน่วยงานรับผิดชอบในการวางแผน ส่งเสริม พัฒนาบำรุงรักษาและหาข้อมูลและปรับปรุงข้อมูล ดำเนินการด้านเทคโนโลยีสารสนเทศให้สอดคล้องกับแผนแม่บท ICT

ยุทธศาสตร์ที่ ๓ : พัฒนา ICT เพื่อยกระดับคุณภาพชีวิตของชุมชนในท้องถิ่น

"ส่งเสริมให้ประชาชนใช้ประโยชน์จากสารสนเทศที่เหมาะสม เพื่อให้ประชาชนในท้องถิ่นทราบและสามารถเข้าถึงข้อมูลและการบริการการศึกษา สาธารณสุข การบริการด้านรักษาความปลอดภัย การคมนาคมและสันทนาการ อย่างทั่วถึง รวดเร็วและทันการ"

เป้าหมาย

๑. มีการนำ ICT มาใช้ประโยชน์ในการพัฒนาด้านสังคม เช่น สาธารณสุข การศึกษาเรียนรู้ของประชาชน

๒. ครูและนักเรียนในท้องถิ่นสามารถเข้าถึงและใช้ ICT เพื่อเป็นประโยชน์ในการศึกษา ค้นคว้าหาความรู้

๓. มีศูนย์บริการสารสนเทศชุมชนครบทุกชุมชน

๔. มีการส่งเสริมการเรียนรู้ตลอดชีวิตแก่ประชาชนในท้องถิ่น

๕. มีบริการ เผยแพร่ข้อมูลและรับเรื่องราวร้องทุกข์ ผ่านระบบ Internet แก่ประชาชนในท้องถิ่นในบริเวณสาธารณะ หน่วยงาน ห้องสมุด และศูนย์การค้า

แผนงานและกิจกรรม

๑. อบรมบุคลากรทางการศึกษาให้สามารถใช้สื่อการสอนอิเล็กทรอนิกส์ได้อย่างมีประสิทธิภาพ

๒. พัฒนา Internet ชุมชน

๓. พัฒนาระบบการให้บริการข้อมูล และรับเรื่องราวร้องทุกข์

๔. พัฒนาศูนย์ความรู้ท้องถิ่น

๕. พัฒนาระบบ e-Learning

๖. จัดทำระบบเพื่อการเผยแพร่ข้อมูล

ยุทธศาสตร์ที่ ๔ : พัฒนา ICT เพื่อยกระดับคุณภาพชีวิตของชุมชนในท้องถิ่น

" เพิ่มศักยภาพด้านเศรษฐกิจโดยการใช้ ICT ในการดำเนินงานด้านต่างๆ "

เป้าหมาย

๑. มี Web Directory สำหรับผู้ผลิตสินค้าและผู้ให้บริการในท้องถิ่น

๒. มีการจัดอบรมการใช้ ICT แก่ผู้ผลิตสินค้าและผู้ให้บริการในท้องถิ่นอย่างต่อเนื่อง

๓. ข้อมูลการแก้ไขปัญหาความยากจน

แผนงานและกิจกรรม

๑. พัฒนาจัดทำ Local Business Web Directory

๒. ส่งเสริม สนับสนุนให้มีการจัดอบรม ICT สำหรับผู้ประกอบธุรกิจ ผู้ผลิตสินค้า รวมทั้งเกษตรกรในท้องถิ่น

ยุทธศาสตร์ที่ ๕ : พัฒนาทรัพยากรบุคคลเพื่อการทำงานภายใต้วัฒนธรรมอิเล็กทรอนิกส์ (e-Culture)

" พัฒนาความรู้ให้กับบุคลากรของท้องถิ่น ทั้งในระดับผู้บริหาร ผู้ปฏิบัติงาน เจ้าหน้าที่ผู้ดูแลด้านเทคโนโลยีสารสนเทศ รวมทั้งประชาชนในท้องถิ่น ให้มีความรู้ความเข้าใจ สามารถใช้ประโยชน์จากเทคโนโลยีสารสนเทศได้อย่างมีประสิทธิภาพ คุ้มค่า"

เป้าหมาย

๑. ฝึกอบรมบุคลากรของท้องถิ่นให้มีความรู้ความสามารถในการใช้งานเทคโนโลยีสารสนเทศที่เหมาะสมเพื่อตอบสนองภารกิจของตน

๒. กำหนดแนวทางการฝึกอบรมให้มีความเหมาะสมกับบุคลากรในแต่ละระดับ และสายงาน โดยพิจารณาจากหน้าที่ความรับผิดชอบของแต่ละบุคลากร เช่น บุคลากรระดับผู้บริหาร บุคลากรสายปฏิบัติการ เป็นต้น

๓. การส่งเสริมให้ประชาชนมีความรู้ความเข้าใจในการใช้บริการระบบสารสนเทศที่จำเป็นของท้องถิ่น

แผนงานและกิจกรรม

๑. ฝึกอบรมบุคลากรด้านการบริหารและจัดการเทคโนโลยีสารสนเทศ

๒. โครงการฝึกอบรมทักษะพื้นฐานในการใช้ เทคโนโลยีสารสนเทศ

๓. โครงการฝึกอบรมทักษะการใช้เทคโนโลยีสารสนเทศเฉพาะทาง

๔. โครงการฝึกอบรมความรู้ด้านเทคโนโลยีสารสนเทศเพื่อการสนับสนุนการปฏิบัติงาน

๕. พัฒนาบุคลการของท้องถิ่นให้ความรู้ด้าน ICT อย่างเหมาะสมและต่อเนื่องสอดรับกับการเปลี่ยนแปลงด้านเทคโนโลยีสารสนเทศที่มีอยู่ตลอดเวลา

๑.๓ เป้าหมายหลัก

๑) มีโครงสร้างพื้นฐานด้านเทคโนโลยีสารสนเทศที่มีประสิทธิภาพได้มาตรฐานและเหมาะสมกับการใช้งานอย่างเพียงพอและทั่วถึงรวมทั้งมีความมั่นคงปลอดภัยของระบบเครือข่ายและระบบสารสนเทศ

๒) มีการพัฒนาศักยภาพของบุคลากรด้านเทคโนโลยีสารสนเทศและการสื่อสารอย่างเป็นระบบและต่อเนื่องเพื่อนำองค์ความรู้ที่ได้มาใช้ในการพัฒนาคณะไปสู่สังคมแห่งภูมิปัญญาและการเรียนรู้

๓) ปรับปรุงระบบคอมพิวเตอร์ ระบบปฏิบัติการ การบริหารและการดูแลรักษาให้มีประสิทธิภาพ

๔) พัฒนาระบบการสื่อสารและการเผยแพร่ข้อมูลข่าวสารผ่านทางระบบอินเทอร์เน็ต

บทที่ ๔
ยุทธศาสตร์การพัฒนาและแผนกลยุทธ์ของเทศบาลตำบลทุ่งใส

๑. ยุทธศาสตร์การพัฒนา

เพื่อให้บรรลุเป้าหมายหลักของเทศบาลตำบลทุ่งใสอย่างเป็นรูปธรรมจึงได้กำหนดยุทธศาสตร์การพัฒนาเทคโนโลยีสารสนเทศไว้ ๔ ยุทธศาสตร์ ได้แก่

ยุทธศาสตร์ที่ ๑ พัฒนาบุคลากรของเทศบาลตำบลทุ่งใสให้มีความสามารถในการใช้เทคโนโลยีสารสนเทศอย่างมีวิจารณญาณและรู้เท่าทัน

ยุทธศาสตร์ที่ ๒ ใช้เทคโนโลยีสารสนเทศสนับสนุนการปฏิบัติงานเพื่อเพิ่มประสิทธิภาพการปฏิบัติงานของเทศบาลตำบลทุ่งใส

ยุทธศาสตร์ที่ ๓ พัฒนาโครงสร้างพื้นฐานด้านเทคโนโลยีสารสนเทศเพื่อสนับสนุนการปฏิบัติงานของเทศบาลตำบลทุ่งใส

ยุทธศาสตร์ที่ ๔ ใช้เทคโนโลยีสารสนเทศเพื่อสนับสนุนการบริหารจัดการและการบริการด้านการศึกษา เรียนรู้ ของเทศบาลตำบลทุ่งใส

๒. ยุทธศาสตร์การพัฒนา

ยุทธศาสตร์ที่ ๑ พัฒนาบุคลากรของเทศบาลตำบลทุ่งใสให้มีความสามารถในการใช้เทคโนโลยีสารสนเทศอย่างมีวิจารณญาณและรู้เท่าทัน

- สนับสนุนการพัฒนาบุคลากรของเทศบาลตำบลทุ่งใสให้สามารถพัฒนาองค์ความรู้อย่างต่อเนื่องและสามารถทำวิจัยและพัฒนาเทคโนโลยีสารสนเทศขั้นสูง
- กำหนดมาตรฐานความรู้ทางด้านเทคโนโลยีสารสนเทศสำหรับบุคลากรของเทศบาลตำบลทุ่งใสทุกระดับให้สอดคล้องกับมาตรฐานตำแหน่ง
- จัดการฝึกอบรมด้านเทคโนโลยีสารสนเทศแก่บุคลากรเทศบาลตำบลทุ่งใส
- ส่งเสริมและพัฒนาบุคลากร ด้านเทคโนโลยีสารสนเทศและการสื่อสารของเทศบาลตำบลทุ่งใสให้มีความรู้ทักษะและศักยภาพสูงขึ้นโดยสร้างแรงจูงใจในการเข้ารับการฝึกอบรมและสอบวัดมาตรฐานวิชาชีพที่มีกำหนดไว้ในระดับสากล

ยุทธศาสตร์ที่ ๒ ใช้เทคโนโลยีสารสนเทศสนับสนุนการปฏิบัติงาน เพื่อเพิ่มประสิทธิภาพการทำงานของเทศบาลตำบลทุ่งใส

- สนับสนุนการพัฒนาสื่ออิเล็กทรอนิกส์ (e-book) เพื่อลดปริมาณการใช้กระดาษ
- จัดหาคอมพิวเตอร์และอุปกรณ์ประจำห้องปฏิบัติการคอมพิวเตอร์ให้ได้มาตรฐานและเพียงพอ
- ส่งเสริมให้มีการนำซอฟต์แวร์เปิดเผยรหัส (Open Source Software) มาใช้เป็นเครื่องมือในการเรียนการสอนและการวิจัยต่อยอดเพื่อส่งเสริมให้เกิดนักพัฒนารุ่นใหม่
- จัดหาซอฟต์แวร์ลิขสิทธิ์
- จัดหาระบบทดสอบความรู้ด้านเทคโนโลยีสารสนเทศและการสื่อสารของบุคลากรในองค์กร

ยุทธศาสตร์ที่ ๓ พัฒนาโครงสร้างพื้นฐานด้านเทคโนโลยีสารสนเทศเพื่อสนับสนุนการปฏิบัติราชการของเทศบาลตำบลทุ่งใส

- ปรับปรุงโครงสร้างพื้นฐานด้านเทคโนโลยีสารสนเทศและขยายพื้นที่ให้บริการให้เพียงพอและครอบคลุม

ยุทธศาสตร์ที่ ๔ ใช้เทคโนโลยีสารสนเทศเพื่อสนับสนุนการบริหารจัดการและการบริการด้านการศึกษา การเรียนรู้ของบุคลากรของเทศบาลตำบลทุ่งใส

- กำหนดนโยบายในการพัฒนาระบบสารสนเทศให้เป็นมาตรฐานเดียวกัน
- พัฒนาระบบบริหารจัดการสำนักงานให้เป็นศูนย์กลางที่สอดคล้องและสามารถบูรณาการใช้งานร่วมกันได้
- จัดหาเครื่องคอมพิวเตอร์เพื่อให้บริการแก่บุคลากรในองค์กรให้เพียงพอและเป็นไปตามเกณฑ์มาตรฐานที่กำหนด

โครงการ แผนงาน/กิจกรรม

๑. โครงการ

ยุทธศาสตร์ที่ ๑ พัฒนาบุคลากรของเทศบาลตำบลทุ่งใส ให้มีความสามารถในการใช้เทคโนโลยีสารสนเทศอย่างมีวิจารณญาณและรู้เท่าทัน

วัตถุประสงค์ เพื่อยุทธศาสตร์ที่ ๑ พัฒนาบุคลากรของเทศบาลตำบลทุ่งใส ให้มีความสามารถในการใช้เทคโนโลยีสารสนเทศอย่างมีวิจารณญาณและรู้เท่าทัน

- โครงการพัฒนาศักยภาพของบุคลากรด้านเทคโนโลยีสารสนเทศ
- โครงการฝึกอบรมความรู้ด้านเทคโนโลยีสารสนเทศ

ยุทธศาสตร์ที่ ๒ ใช้เทคโนโลยีสารสนเทศสนับสนุนการเรียนรู้ เพื่อเพิ่มประสิทธิภาพการปฏิบัติงานของบุคลากรเทศบาลตำบลทุ่งใส

วัตถุประสงค์ เพื่อนำเทคโนโลยีสารสนเทศและการสื่อสารมาใช้ในการเรียนรู้

- โครงการจัดหาคอมพิวเตอร์และอุปกรณ์เทคโนโลยีสารสนเทศสำหรับการเรียนรู้
- โครงการจัดหาซอฟต์แวร์ลิขสิทธิ์
- โครงการทดสอบความรู้ด้านเทคโนโลยีสารสนเทศและการสื่อสารของบุคลากรเทศบาลตำบลทุ่งใส
- โครงการจัดตั้งศูนย์ดาว์นโหลดโปรแกรมเปิดเผยรหัส (Open Source Software)

ยุทธศาสตร์ที่ ๓ พัฒนาโครงสร้างพื้นฐานด้านเทคโนโลยีสารสนเทศเพื่อสนับสนุนการเรียนรู้ขององค์กร

วัตถุประสงค์ เพื่อพัฒนาโครงสร้างพื้นฐานด้านเทคโนโลยีสารสนเทศให้มีประสิทธิภาพได้มาตรฐานและเหมาะสมกับการใช้งานอย่างเพียงพอและทั่วถึงรวมทั้งมีความมั่นคงปลอดภัยของระบบเครือข่ายและระบบสารสนเทศ

- การประชาสัมพันธ์หรือการประชุมร่วมกันของหน่วยงานภายในองค์กรกับหน่วยงานภายนอก
- โครงการปรับปรุงระบบเครือข่าย
- โครงการปรับปรุงระบบเครือข่ายไร้สาย
- โครงการปรับปรุงอุปกรณ์สำรองไฟฟ้า
- โครงการจัดหาระบบป้องกันการบุกรุกและโจมตีระบบเครือข่าย

ยุทธศาสตร์ที่ ๔ ใช้เทคโนโลยีสารสนเทศเพื่อสนับสนุนการบริหารจัดการและการบริการด้านการเรียนรู้ของเทศบาลตำบลทุ่งใส

วัตถุประสงค์ เพื่อนำเทคโนโลยีสารสนเทศหรือพัฒนาระบบสารสนเทศเพื่อการบริหารจัดการด้วยเทคโนโลยีสารสนเทศที่เหมาะสมมาใช้ในการบริหารจัดการของเทศบาลตำบลทุ่งใส ให้เกิดประสิทธิภาพความคล่องตัวให้สามารถสนับสนุนการปฏิบัติงานของหน่วยงานต่างๆ ของเทศบาลตำบลทุ่งใส

- โครงการพัฒนาระบบงานบุคคล
- โครงการพัฒนาระบบทะเบียนบุคลากรขององค์กร
- โครงการพัฒนาระบบสารสนเทศเพื่อการบริหาร (MIS)
- โครงการพัฒนาระบบให้บริการอิเล็กทรอนิกส์ (e-Service)
- โครงการพัฒนาระบบบริหารอิเล็กทรอนิกส์ (e-Management)

๑. แผนงาน/โครงการ/กิจกรรมหลัก

ยุทธศาสตร์	แผนงาน/โครงการ/กิจกรรมหลัก	ระดับความพร้อมเทศบาล				ตัวชี้วัด	ระยะเวลาดำเนินการ(ปีงบประมาณ)			หมายเหตุ/งบประมาณ/หน่วยรับผิดชอบ
		เตรียมการ	เริ่มต้น	ปานกลาง	สูง		๒๕๖๓	๒๕๖๔	๒๕๖๕	
๑.พัฒนาโครงสร้างพื้นฐานด้านเทคโนโลยีสารสนเทศและการสื่อสารของท้องถิ่น (Tong Tin Net)	<u>แผนพัฒนาโครงสร้างพื้นฐานเครือข่ายสารสนเทศ</u> ๑) โครงการพัฒนาระบบเครือข่ายเทศบาล			/		- มีโครงสร้างพื้นฐานเครือข่ายหลักของเทศบาลให้สามารถใช้ ICT เพื่อการบริหารจัดการ การบริการเผยแพร่ความรู้สู่ประชาชนของทุกหน่วยงานร่วมกันได้อย่างมีประสิทธิภาพ	/			กองวิชาการและแผนงาน
	๒) โครงการจัดหาเครื่องคอมพิวเตอร์แม่ข่าย			/		- จำนวนเครื่องคอมพิวเตอร์แม่ข่ายที่จัดหาได้	/			กองวิชาการและแผนงาน
	๓) โครงการจัดหาเครื่องคอมพิวเตอร์ลูกข่าย			/		- จำนวนเครื่องคอมพิวเตอร์ลูกข่ายที่จัดหาได้	/			กองวิชาการและแผนงาน

๑. แผนงาน/โครงการ/กิจกรรมหลัก (ต่อ)

ยุทธศาสตร์	แผนงาน/โครงการ/กิจกรรมหลัก	ระดับความพร้อมเทศบาล				ตัวชี้วัด	ระยะเวลาดำเนินการ(ปีงบประมาณ)			หมายเหตุ/งบประมาณ/หน่วยรับผิดชอบ
		เตรียมการ	เริ่มต้น	ปานกลาง	สูง		๒๕๖๓	๒๕๖๔	๒๕๖๕	
๒.พัฒนา ICT เพื่อการบริหาร จัดการและการให้บริการ	<u>แผนพัฒนาระบบสารสนเทศเพื่อการบริหารจัดการ</u> ๑) โครงการพัฒนาระบบสารสนเทศเพื่อการบริหารงานเทศบาลระยะที่ ๑ ๒) โครงการพัฒนาระบบสารสนเทศเพื่อการบริหารงานเทศบาลระยะที่ ๒ ๓) โครงการระบบสำนักงานอัตโนมัติ ๔) โครงการพัฒนาระบบสารสนเทศสำหรับผู้บริหาร		/ / / /			- การบริหารจัดการเป็นไปอย่างมีประสิทธิภาพและโปร่งใส - มีระบบสารสนเทศที่สามารถใช้งานร่วมกันได้ทุกหน่วยงาน - มีระบบสำนักงานอัตโนมัติ - มีระบบสารสนเทศสำหรับผู้บริหาร ลดขั้นตอนในการปฏิบัติงานและการใช้กระดาษอันจะเป็นหนทางไปสู่การทำงานแบบไร้กระดาษ			/ / / /	สำนักปลัด สำนักปลัด สำนักปลัด สำนักปลัด
	<u>แผนพัฒนาระบบสารสนเทศเพื่อการให้บริการ</u> ๑) โครงการพัฒนาระบบแผนที่ภาษีและการจัดเก็บรายได้ ๒) โครงการพัฒนาระบบสารสนเทศเพื่อการบริการจุดเดียว (One stop service)	/		/		- มีระบบแผนที่ภาษีและทะเบียนทรัพย์สิน - มีระบบทะเบียนสถานประกอบการและมีระบบฐานข้อมูลทะเบียนผู้ประกอบการค้า	/		/	กองคลัง ทุกสำนัก/กอง

๔.๒ แผนงาน/โครงการ/กิจกรรมหลัก (ต่อ)

ยุทธศาสตร์	แผนงาน/โครงการ/กิจกรรมหลัก	ระดับความพร้อมเทศบาล				ตัวชี้วัด	ระยะเวลาดำเนินการ(ปีงบประมาณ)			หมายเหตุ/งบประมาณ/หน่วยรับผิดชอบ
		เตรียมการ	เริ่มต้น	ปานกลาง	สูง		๒๕๖๓	๒๕๖๔	๒๕๖๕	
๒.พัฒนา ICT เพื่อการบริหาร จัดการและการให้บริการ (ต่อ)	<u>แผนพัฒนาระบบภูมิสารสนเทศท้องถิ่น</u> ๑) โครงการสำรวจและจัดทำข้อมูลภูมิศาสตร์พื้นฐาน (FGDS)	/				- มีระบบฐานข้อมูลสารสนเทศทางภูมิศาสตร์ของเทศบาลที่ใช้สนับสนุนการปฏิบัติการของหน่วยงานต่างๆ ของเทศบาลและส่งผ่านไปยังศูนย์ปฏิบัติการที่เกี่ยวข้อง	/	/	/	กองช่าง
	๒) โครงการพัฒนาโครงสร้างพื้นฐานด้าน GIS เพื่องานบริหารและบริการ	/				- มีระบบสารสนเทศเพื่อสนับสนุนการตัดสินใจและการติดตามประเมินผลการดำเนินงานตามแผนยุทธศาสตร์ของเทศบาลให้กับผู้บริหารและมีระบบงานสารสนเทศทางภูมิศาสตร์ที่สามารถตอบสนองต่อความต้องการใช้ข้อมูลเชิงพื้นที่และข้อเท็จจริงทางกายภาพของเทศบาล พร้อมคู่มือระบบงานคู่มือการใช้ระบบงาน GIS ในสื่อที่เหมาะสม	/	/	/	กองช่าง

๔.๒ แผนงาน/โครงการ/กิจกรรมหลัก (ต่อ)

ยุทธศาสตร์	แผนงาน/โครงการ/กิจกรรมหลัก	ระดับความพร้อมเทศบาล				ตัวชี้วัด	ระยะเวลาดำเนินการ(ปีงบประมาณ)			หมายเหตุ/งบประมาณ/หน่วยรับผิดชอบ
		เตรียมการ	เริ่มต้น	ปานกลาง	สูง		๒๕๖๓	๒๕๖๔	๒๕๖๕	
๓. พัฒนา ICT เพื่อยกระดับคุณภาพชีวิตของชุมชนในท้องถิ่น	<u>แผนพัฒนาระบบสารสนเทศเพื่อการประชาสัมพันธ์งานเทศบาล</u> ๑) โครงการพัฒนาระบบสารสนเทศเพื่อการประชาสัมพันธ์ข้อมูลข่าวสารและติดตามเรื่องราวร้องทุกข์				/	- ประชาชนสามารถเข้าถึงข้อมูลข่าวสารของเทศบาลได้ง่ายขึ้น - มีระบบสารสนเทศในการบริหารและจัดการข้อมูลที่ต้องการประชาสัมพันธ์อย่างเป็นระบบ - พัฒนาเว็บไซต์สำหรับประชาสัมพันธ์ข้อมูล - เพิ่มช่องทางการประชาสัมพันธ์ข้อมูลทรัพยากรป่าไม้สู่สาธารณชน	/	/	/	กองวิชาการและแผนงาน

๑. แผนงาน/โครงการ/กิจกรรมหลัก (ต่อ)

ยุทธศาสตร์	แผนงาน/โครงการ/กิจกรรมหลัก	ระดับความพร้อมเทศบาล				ตัวชี้วัด	ระยะเวลาดำเนินการ(ปีงบประมาณ)			หมายเหตุ/งบประมาณ/หน่วยรับผิดชอบ
		เตรียมการ	เริ่มต้น	ปานกลาง	สูง		๒๕๖๓	๒๕๖๔	๒๕๖๕	
๓. พัฒนา ICT เพื่อยกระดับคุณภาพชีวิตของชุมชนในท้องถิ่น (ต่อ)	<u>แผนพัฒนาระบบสารสนเทศเพื่อการพัฒนาด้านสังคม</u> ๑) โครงการพัฒนาระบบฐานข้อมูลเพื่อการพัฒนาเทศบาล			/		มีระบบสารสนเทศเพื่อการพัฒนาท้องถิ่น โดยจัดทำฐานข้อมูลเพื่อการพัฒนาท้องถิ่น	/	/	/	ทุกสำนัก/กอง
	๒) โครงการอินเตอร์เน็ตชุมชน				/	- จัดทำระบบอินเตอร์เน็ตชุมชนสำหรับการสื่อสารและเป็นแหล่งความรู้ของชุมชนหรือใช้ ICT เป็นช่องทางสื่อสารระหว่างอปท.กับชุมชน	/	/	/	สำนักปลัด
	๓) โครงการพัฒนาระบบสารสนเทศเพื่องานสุขาภิบาล อนามัยสิ่งแวดล้อมและการป้องกันสาธารณภัย	/				- มีระบบสารสนเทศให้บริการทางด้านสาธารณสุข ฐานข้อมูลการกำจัดขยะสิ่งปฏิกูลและการกำจัดน้ำเสีย รวมถึงฐานข้อมูลชุมชน/ครอบครัว และปัญหายาเสพติด	/	/	/	กองสาธารณสุขฯ และสำนักปลัด

๑. แผนงาน/โครงการ/กิจกรรมหลัก (ต่อ)

ยุทธศาสตร์	แผนงาน/โครงการ/กิจกรรมหลัก	ระดับความพร้อมเทศบาล				ตัวชี้วัด	ระยะเวลาดำเนินการ(ปีงบประมาณ)			หมายเหตุ/งบประมาณ/หน่วยรับผิดชอบ
		เตรียมการ	เริ่มต้น	ปานกลาง	สูง		๒๕๖๓	๒๕๖๔	๒๕๖๕	
๓. พัฒนา ICT เพื่อยกระดับคุณภาพชีวิตของชุมชนในท้องถิ่น (ต่อ)	<u>แผนพัฒนาระบบสารสนเทศเพื่อการเรียนรู้ตลอดชีวิตของชุมชน</u> ๑) โครงการพัฒนาศูนย์การเรียนรู้เทศบาล (Local Learning Center)			/		- ใช้ ICT เป็นช่องทางสื่อสารระหว่าง อปท.กับชุมชน โดยมีศูนย์เรียนรู้ท้องถิ่น หรือ e-learning, ระบบห้องสมุด, ระบบฐานข้อมูลภูมิปัญญาชาวบ้าน	/	/	/	ทุกสำนัก/กอง
	๒) โครงการพัฒนาระบบ e-Learning เทศบาล			/		- ขยายโอกาสการเข้าถึงแหล่งข้อมูลข่าวสารของประชาชน	/	/	/	ทุกสำนัก/กอง
	๓) โครงการพัฒนาฐานข้อมูลภูมิปัญญาและวัฒนธรรมท้องถิ่น			/		- ใช้ ICT ในการเผยแพร่ข้อมูล	/	/	/	กองการศึกษา สำนักปลัด

๑. แผนงาน/โครงการ/กิจกรรมหลัก (ต่อ)

ยุทธศาสตร์	แผนงาน/โครงการ/กิจกรรมหลัก	ระดับความพร้อมเทศบาล				ตัวชี้วัด	ระยะเวลาดำเนินการ(ปีงบประมาณ)			หมายเหตุ/งบประมาณ/หน่วยรับผิดชอบ
		เตรียมการ	เริ่มต้น	ปานกลาง	สูง		๒๕๖๓	๒๕๖๔	๒๕๖๕	
๔. พัฒนาทรัพยากรบุคคลเพื่อการทำงานภายใต้วัฒนธรรมอิเล็กทรอนิกส์ (e-Culture)	<u>แผนพัฒนาทรัพยากรบุคคลเพื่อการทำงานภายใต้วัฒนธรรมอิเล็กทรอนิกส์ (e-Culture)</u>									
	๑) โครงการฝึกอบรมบุคลากรระดับผู้ใช้เทคโนโลยีสารสนเทศ			/			/	/	/	ทุกสำนัก/กอง
	๒) โครงการฝึกอบรมบุคลากรด้านบริหารและจัดการ			/			/	/	/	ทุกสำนัก/กอง
	๓) โครงการฝึกอบรมบุคลากรด้านเทคโนโลยีสารสนเทศ			/			/	/	/	ทุกสำนัก/กอง

แนวทางการพัฒนา ICT ตามแผนแม่บท

เนื่องด้วยองค์กรปกครองส่วนท้องถิ่นแต่ละแห่งมีความแตกต่างกันในด้านความพร้อมในการพัฒนาเทคโนโลยีสารสนเทศและการสื่อสาร ดังนั้น เพื่อให้การพัฒนาบรรลุเป้าหมายและวิสัยทัศน์ตามที่กำหนด จึงควรกำหนดแนวทางการพัฒนาให้สอดคล้องตามสภาพความพร้อมของแต่ละท้องถิ่น

ระดับความพร้อมของเทศบาลตามแผนการพัฒนา

เนื่องจากความแตกต่างในด้านความพร้อมและสภาพแวดล้อม ในการพัฒนาเทคโนโลยีสารสนเทศนี้ แบ่งความพร้อมของเทศบาลออกเป็น ๔ ระดับ คือ ระดับเตรียมการ ระดับเริ่มต้น ระดับปานกลางและระดับสูง โดยพิจารณาจากปัจจัยต่างๆ ได้แก่ งบประมาณ บุคลากร และสภาพด้านเทคโนโลยีสารสนเทศในปัจจุบัน คุณลักษณะความพร้อมของเทศบาลใน ๔ ระดับ ลักษณะการพัฒนาเทคโนโลยีสารสนเทศที่กำหนดไว้ในแผนนี้เป็นแบบต่อยอด นั่นคือเทศบาลพัฒนาตามแผนระดับใดระดับหนึ่งแล้ว เมื่อมีความพร้อมสามารถพัฒนาต่อเนื่องในระดับถัดไป และระดับสูงในที่สุด เป้าหมายการพัฒนาเทคโนโลยีสารสนเทศของเทศบาลในแต่ละระดับความพร้อม

แนวทางการจัดระดับความพร้อมของท้องถิ่น

สำหรับการพัฒนาตามแผนแม่บทนี้ กำหนดรับความพร้อมขององค์กรปกครองส่วนท้องถิ่นออกเป็น ๔ ระดับ คือระดับเตรียมพร้อม ระดับเริ่มต้น ระดับกลางและระดับสูง สำหรับคุณสมบัติที่แสดงถึงความพร้อมขององค์กรปกครองส่วนท้องถิ่นพิจารณาปัจจัยด้านบุคลากรงบประมาณ และโครงสร้างพื้นฐาน คุณลักษณะขององค์กรปกครองส่วนท้องถิ่นในแต่ละระดับความพร้อมแสดงได้ดังนี้

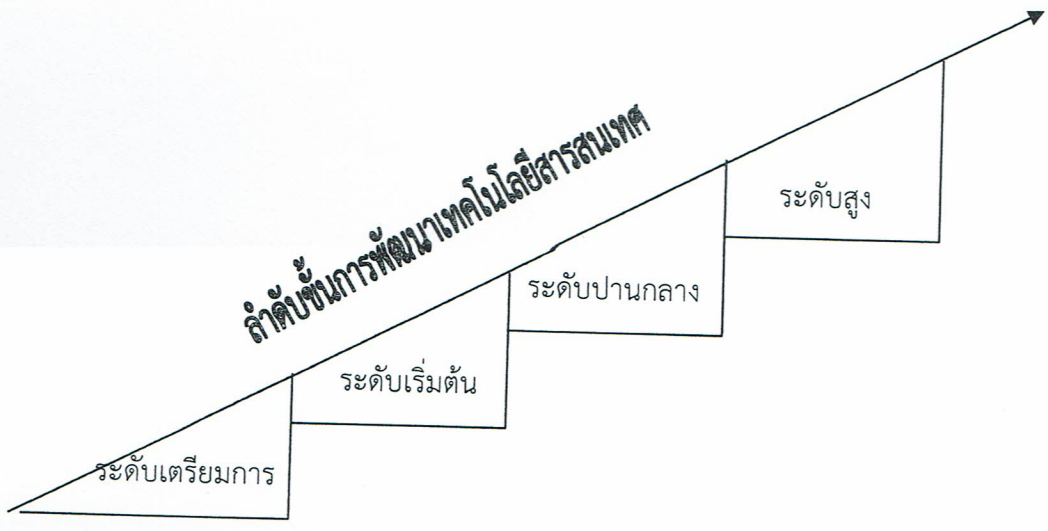

เป้าหมายของการพัฒนา ICT ในแต่ละระดับ

เป้าหมายการพัฒนาโครงสร้างพื้นฐานขององค์กรปกครองส่วนท้องถิ่นในระยะเตรียมพร้อมก็เพื่อให้องค์กรปกครองส่วนท้องถิ่นสามารถใช้คอมพิวเตอร์สำหรับงานส่วนบุคคลและสามารถเชื่อมโยงกับส่วนกลางผ่านอินเตอร์เน็ต เป้าหมายสำหรับระยะเริ่มต้นต้องการให้องค์กรปกครองส่วนท้องถิ่น มีการจัดตั้งเครือข่ายเชื่อมโยงหน่วยงานภายในให้สามารถใช้ข้อมูลสารสนเทศร่วมกันได้ ในระดับปานกลางมีเป้าหมายพัฒนาให้องค์กรปกครองส่วนท้องถิ่นมีเครือข่ายภายในและมีคอมพิวเตอร์เซิร์ฟเวอร์ให้บริการด้านฐานข้อมูล ในระดับสูงจะมีเซิร์ฟเวอร์สำหรับให้บริการเมล์เพิ่มขึ้น

ตารางระดับความพร้อม

คุณสมบัติ	ระดับเตรียมการ	ระดับเริ่มต้น	ระดับกลาง	ระดับสูง
❒ บุคลากรด้านเทคโนโลยีสารสนเทศ	ไม่มีบุคลากรที่มีความรู้ด้านเทคโนโลยีสารสนเทศและการสื่อสารโดยตรง	มีบุคลากรที่มีความรู้ด้านเทคโนโลยีสารสนเทศโดยตรงดังนี้ - บุคลากรที่มีความรู้ด้านระบบเครือข่าย - บุคลากรที่สามารถดูแลบำรุงรักษาระบบสารสนเทศ	มีบุคลากรที่มีความรู้ด้านเทคโนโลยีสารสนเทศโดยตรงดังนี้ - บุคลากรที่มีความรู้ด้านระบบเครือข่าย - บุคลากรที่มีความรู้สามารถบำรุงรักษาระบบสารสนเทศ - บุคลากรที่มีความรู้ในการทำ web และดูแลรักษาระบบ Mail - บุคลการที่มีความรู้ด้านระบบฐานข้อมูล	มีหน่วยงานที่ดูแลงานทางด้านเทคโนโลยีสารสนเทศขององค์กร
❒ งบประมาณด้านเทคโนโลยีสารสนเทศ	๑ แสน - ๑ ล้าน	๑ – ๕ ล้าน	๕ – ๑๐ ล้าน	๑๐ ล้านขึ้นไป
❒ โครงสร้างพื้นฐาน	มีระบบสื่อสาร เช่น โทรศัพท์ (ADSL)	- มีโครงสร้างพื้นฐานด้านเทคโนโลยีสารสนเทศ - มีเครือข่ายท้องถิ่นและ Server	- มีโครงสร้างพื้นฐานด้านเทคโนโลยีสารสนเทศ - มี Mail Server - มี Database Server	- มีโครงสร้างพื้นฐานด้านเทคโนโลยีสารสนเทศ - มี Mail Server - มี Database Server - มี Application Server

ตารางเป้าหมายของแต่ละระดับ

	ระดับเริ่มต้น	ระดับกลาง	ระดับสูง
เป้าหมาย	❒ มีเครื่องคอมพิวเตอร์แม่ข่ายที่ให้บริการทางด้านเครือข่าย ที่มีประสิทธิภาพและเหมาะสมสามารถรองรับการทำงานขององค์กรปกครองส่วนท้องถิ่น ❒ มีเครื่องคอมพิวเตอร์แม่ข่ายที่ให้บริการทางด้านระบบจดหมายอิเล็กทรอนิกส์ ❒ มีเครื่องคอมพิวเตอร์แม่ข่ายที่ให้บริการด้านเว็บ ❒ มีเครื่องคอมพิวเตอร์แม่ข่ายให้บริการด้านแฟ้มข้อมูลสำหรับให้บริการงานต่างๆ ❒ มีเครื่องลูกข่าย (Client) ในจำนวนที่เพียงพอและเหมาะสมกับการใช้งานในแต่ละหน่วยงาน ❒ มีอุปกรณ์ประกอบที่เพียงพอและมีประสิทธิภาพต่อการใช้งานร่วมกับอุปกรณ์คอมพิวเตอร์ของแต่ละหน่วยงาน ❒ มีซอฟต์แวร์ที่ใช้เป็นระบบปฏิบัติการที่ทันสมัยและมีประสิทธิภาพ ง่ายต่อการใช้งาน ❒ มีซอฟต์แวร์ที่ทำหน้าที่ตรวจสอบและวิเคราะห์การทำงานของระบบเครือข่ายที่มีประสิทธิภาพ ❒ มีซอฟต์แวร์ที่เหมาะสำหรับรักษาความปลอดภัยของระบบ	❒ มีเครื่องคอมพิวเตอร์แม่ข่ายที่ให้บริการทางด้านเครือข่าย ที่มีประสิทธิภาพและเหมาะสมสามารถรองรับการทำงานขององค์กรปกครองส่วนท้องถิ่น ❒ มีเครื่องคอมพิวเตอร์แม่ข่ายที่ให้บริการทางด้านระบบจดหมายอิเล็กทรอนิกส์ ❒ มีเครื่องคอมพิวเตอร์แม่ข่ายที่ให้บริการทางด้านข้อมูล ที่สามารถตอบสนองการเข้าถึงข้อมูลและการใช้ข้อมูลร่วมกัน รวมทั้งมีระบบการสำรองข้อมูลเพื่อป้องกันความเสียหายของข้อมูลที่อาจเกิดขึ้น ❒ มีเครื่องคอมพิวเตอร์แม่ข่ายที่ให้บริการด้านเว็บ ❒ มีเครื่องคอมพิวเตอร์แม่ข่ายให้บริการด้านแฟ้มข้อมูลสำหรับให้บริการงานต่างๆ ❒ มีเครื่องลูกข่าย (Client) ในจำนวนที่เพียงพอและเหมาะสมกับการใช้งานในแต่ละหน่วยงาน ❒ มีอุปกรณ์ประกอบที่เพียงพอและมีประสิทธิภาพต่อการใช้งานร่วมกับอุปกรณ์คอมพิวเตอร์ของแต่ละหน่วยงาน ❒ มีซอฟต์แวร์ที่ใช้เป็นระบบปฏิบัติการที่ทันสมัยและมีประสิทธิภาพ ง่ายต่อการใช้งาน	❒ มีเครื่องคอมพิวเตอร์แม่ข่ายที่ให้บริการทางด้านเครือข่าย ที่มีประสิทธิภาพและเหมาะสม ❒ มีเครื่องคอมพิวเตอร์แม่ข่ายที่ให้บริการทางด้านระบบจดหมายอิเล็กทรอนิกส์ ❒ มีเครื่องคอมพิวเตอร์แม่ข่ายที่ให้บริการทางด้านข้อมูลที่ตอบสนองการเข้าถึงข้อมูลร่วมกัน รวมทั้งมีระบบการสำรองข้อมูลเพื่อป้องกันความเสียหายของข้อมูลที่อาจเกิดขึ้น ❒ มีเครื่องคอมพิวเตอร์แม่ข่ายที่ให้บริการด้านเว็บ ❒ มีเครื่องคอมพิวเตอร์แม่ข่ายให้บริการด้านแฟ้มข้อมูลสำหรับให้บริการงานต่างๆ ❒ มีเครื่องลูกข่าย (Client) ในจำนวนที่เพียงพอและเหมาะสมกับการใช้งานในแต่ละหน่วยงาน ❒ มีอุปกรณ์ประกอบที่เพียงพอและมีประสิทธิภาพต่อการใช้งานร่วมกับอุปกรณ์คอมพิวเตอร์ของแต่ละหน่วยงาน ❒ มีซอฟต์แวร์ที่ใช้เป็นระบบปฏิบัติการที่ทันสมัยและมีประสิทธิภาพ ง่ายต่อการใช้งาน

ตารางเป้าหมายของแต่ละระดับ

คุณสมบัติ	ระดับเริ่มต้น	ระดับกลาง	ระดับสูง
		❒ มีซอฟต์แวร์ที่ทำหน้าที่เป็นระบบจัดเก็บข้อมูลที่เหมาะสม ❒ มีซอฟต์แวร์ที่ทำหน้าที่ตรวจสอบและวิเคราะห์การทำงานของระบบเครือข่ายที่มีประสิทธิภาพ ❒ มีซอฟต์แวร์ที่เหมาะสมสำหรับรักษาความปลอดภัยของระบบ	❒ มีซอฟต์แวร์ที่ทำหน้าที่เป็นระบบจัดเก็บฐานข้อมูลที่เหมาะสม ❒ มีซอฟต์แวร์ที่ทำหน้าที่เป็นระบบจัดเก็บข้อมูลที่เหมาะสม ❒ มีซอฟต์แวร์ที่ทำหน้าที่ตรวจสอบและวิเคราะห์การทำงานของระบบเครือข่ายที่มีประสิทธิภาพ ❒ มีซอฟต์แวร์ที่เหมาะสำหรับรักษาความปลอดภัยของระบบ
ระบบคอมพิวเตอร์ฮาร์ดแวร์	❒ Server (Network, Mail,Web,File) ❒ Client ❒ Printer ❒ Scanner ❒ LCD Projector	❒ Server (Network, Mail,Web,File,Printer) ❒ Client ❒ Notebook ❒ Printer ❒ Scanner ❒ LCD Projector	❒ Server (Network, Mail, Database,Web,File,Printer) ❒ Client ❒ Notebook ❒ Printer ❒ Scanner ❒ LCD Projector

ตารางเป้าหมายของแต่ละระดับ

คุณสมบัติ	ระดับเริ่มต้น	ระดับกลาง	ระดับสูง
ระบบคอมพิวเตอร์ฮาร์ดแวร์	❒ Server (Network, Mail,Web,File) ❒ Client ❒ Printer ❒ Scanner ❒ LCD Projector	❒ Server (Network, Mail,Web,File,Printer) ❒ Client ❒ Notebook ❒ Printer ❒ Scanner ❒ LCD Projector	❒ Server (Network, Mail, Database,Web,File,Printer) ❒ Client ❒ Notebook ❒ Printer ❒ Scanner ❒ LCD Projector
ระบบคอมพิวเตอร์ซอฟต์แวร์	❒ Operating System ❒ NAT Server Software ❒ DHCP Server Software ❒ Firewall Software ❒ Mail Server Software ❒ File Server Software ❒ ซอฟต์แวร์สำเร็จรูปสำหรับ Client ❒ ซอฟต์แวร์ประยุกต์เฉพาะทาง	❒ Operating System ❒ NAT Server Software ❒ DHCP Server Software ❒ Firewall Software ❒ Mail Server Software ❒ Database Management System Software ❒ Web Server Software ❒ File Server Software ❒ ซอฟต์แวร์สำเร็จรูปสำหรับ Client ❒ ซอฟต์แวร์ประยุกต์เฉพาะทาง	❒ Operating System ❒ NAT Server Software ❒ DHCP Server Software ❒ Firewall Software ❒ Mail Server Software ❒ Database Management System Software ❒ Web Server Software ❒ File Server Software ❒ ซอฟต์แวร์สำเร็จรูปสำหรับ Client ❒ ซอฟต์แวร์ประยุกต์เฉพาะทาง

ตารางเป้าหมายของแต่ละระดับ

คุณสมบัติ	ระดับเริ่มต้น	ระดับกลาง	ระดับสูง
ระบบเครือข่าย	❒ Modem ❒ UPS ❒ Switch ❒ อุปกรณ์สายสัญญาณ	❒ Modem ❒ UPS ❒ Switch ❒ อุปกรณ์สายสัญญาณ	❒ Modem ❒ UPS ❒ Switch ❒ อุปกรณ์สายสัญญาณ

บทที่ ๕
การบริหารจัดการและการติดตามประเมินผลแผนแม่บทเทคโนโลยีสารสนเทศ ของเทศบาลตำบลทุ่งใส

การบริหารจัดการเทคโนโลยีสารสนเทศและการสื่อสารนั้น เป็นการดำเนินการ เพื่อให้การนำเทคโนโลยีและการสื่อสารเกิดความคุ้มค่าและได้นำประโยชน์สูงสุด ส่วนการประเมินผลที่ได้รับจากการนำเทคโนโลยีและการสื่อสารมาใช้นั้นเป็นส่วนช่วยในการวางแผนปรับปรุงเพื่อให้การใช้เทคโนโลยีและการสื่อสารมีความเหมาะสมยิ่งขึ้น

องค์กรต่างๆ จึงได้มีการกำหนดรูปแบบการบริหารจัดการที่เหมาะสมกับองค์กรของตนเอง การจัดตั้งคณะกรรมการและคณะทำงานที่เกี่ยวกับการบริหารจัดการระบบเทคโนโลยีสารสนเทศและการสื่อสารก็เป็นวิธีปฏิบัติที่องค์กรจำนวนมากนำมาใช้และได้ผลเป็นอย่างดีเพราะบุคลากรในส่วนงานต่างๆ ได้มีส่วนเกี่ยวข้องและรับผิดชอบร่วมกัน

ดังนั้นการบริหารจัดการเทคโนโลยีสารสนเทศและการสื่อสารของเทศบาลตำบลหนองที่ต้องการให้การดำเนินการต่างๆ มีประสิทธิภาพสูงขึ้น จึงได้มีการกำหนดโครงการต่างๆ ที่เกี่ยวข้องกับการบริหารจัดการอย่างเป็นรูปธรรม

๕.๑ การบริหารจัดการ

ในการบริหารจัดการและการวัดประเมินผลแผนแม่บทเทคโนโลยีสารสนเทศของเทศบาลตำบลทุ่งใสว่าประสบผลสำเร็จดังเป้าหมายที่ตั้งไว้หรือไม่นั้น ได้กำหนดให้มีคณะกรรมการเทคโนโลยีสารสนเทศของเทศบาลตำบลทุ่งใส รับผิดชอบในการบริหารแผนในภาพรวม โดยให้ผู้บริหาร หัวหน้าส่วนราชการ ของแต่ละสำนัก/กอง ทำหน้าที่กำกับดูแลงานด้าน ICT ของแต่ละสำนักงาน โดยมีส่วนงานที่รับผิดชอบได้แก่ สำนักปลัดเทศบาล กองคลัง กองช่าง กองการศึกษา กองสาธารณสุขและสิ่งแวดล้อม และหน่วยตรวจสอบภายใน ทำหน้าที่สนับสนุนการดำเนินงานของคณะกรรมการเทคโนโลยีสารสนเทศของเทศบาลตำบลทุ่งใส

กำหนดให้แต่ละสำนัก/กอง รายงานผลการดำเนินงานต่อ ผู้บังคับบัญชาตามสายงานที่ขึ้นตรง ดังผังภาพแสดงความสัมพันธ์ของแผนฯ และการบริหารจัดการแผนฯ

คณะกรรมการเทคโนโลยีสารสนเทศและการสื่อสารของเทศบาลตำบลทุ่งใส

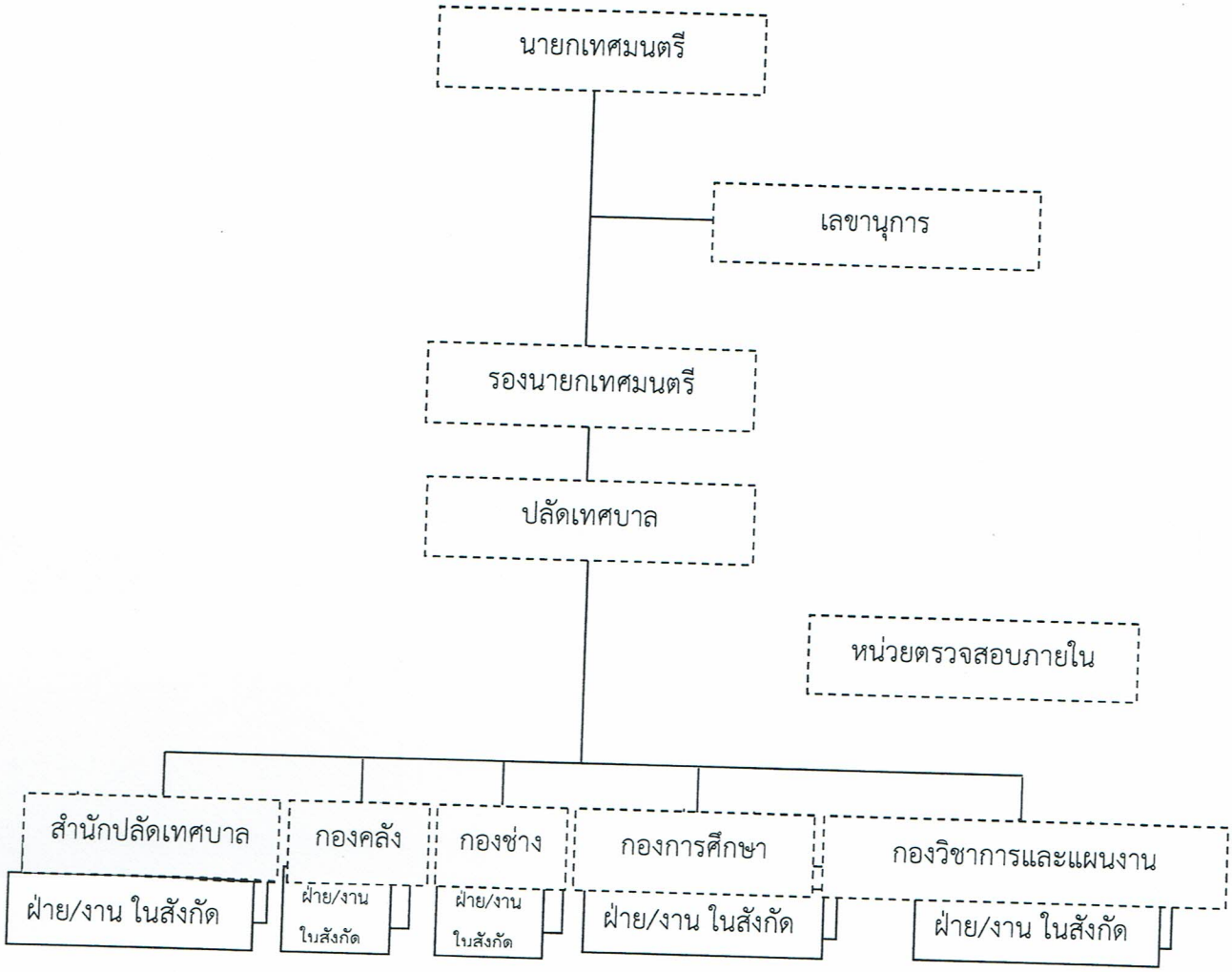

แผนผังแสดงการบริหารจัดการ และติดตามประเมินผล

คำอธิบายรูปภาพ

สัญลักษณ์ ..... หมายถึง การทำงานที่ประสานร่วมมือกัน

สัญลักษณ์ ___ หมายถึง การทำงานตามสายการบังคับบัญชาโดยตรง

สัญลักษณ์ → หมายถึง การทำงานติดต่อ

คณะกรรมการเทคโนโลยีสารสนเทศของเทศบาลตำบลทุ่งใส ประกอบด้วย สมาชิกสภาเทศบาลและข้าราชการทั้งสองสภา ทำหน้าที่กำหนดนโยบาย เสนอแนะแผนการพัฒนาเทคโนโลยีสารสนเทศของเทศบาลตำบลทุ่งใส ให้คำปรึกษาแนะนำการแลกเปลี่ยนข้อมูลระหว่างหน่วยงานภายในและหน่วยงานอื่นภายนอก ตลอดจนกำกับงานทางวิชาการที่เกี่ยวกับการพัฒนาระบบการบริหารงานของเทศบาลตำบลทุ่งใส พร้อมทั้งวางระเบียบเกี่ยวกับระบบคอมพิวเตอร์ ระบบข้อมูลและการวางแผนระบบงานในอนาคต

ผู้บริหารเทคโนโลยีสารสนเทศระดับมีหน้าที่กำกับดูแลด้าน ICT ได้แก่

๑. นายกเทศมนตรีตำบลทุ่งใส

๒. ปลัดเทศบาลตำบลทุ่งใส

คณะกรรมการเทคโนโลยีสารสนเทศของเทศบาลตำบลทุ่งใส เป็นหัวหน้าส่วนราชการของแต่ละสำนัก/กอง ในหน่วยงานเทศบาลตำบลทุ่งใส ได้แก่ ผู้อำนวยการกองวิชาการและแผนงาน, หัวหน้าสำนักปลัดเทศบาล, ผู้อำนวยการกองคลัง, ผู้อำนวยการกองช่าง, ผู้อำนวยการกองการศึกษา

ศูนย์เทคโนโลยีสารสนเทศและการสื่อสารเทศบาลตำบลทุ่งใส เป็นหน่วยงานที่รับผิดชอบด้าน ICT และการนำแผนแม่บทเทคโนโลยีสารสนเทศและการสื่อสารของเทศบาลตำบลทุ่งใส ไปสู่การปฏิบัติ ประสานงานร่วมมือดำเนินการการด้าน ICT ของเทศบาลตำบลทุ่งใส ตลอดจนร่วมมือด้านการวางแผนและติดตามผลการดำเนินงานด้าน ICT ของเทศบาลตำบลทุ่งใส

๕.๒ การติดตามประเมินผล

การติดตามผลในการดำเนินการตามยุทธศาสตร์ ICT ของเทศบาลตำบลทุ่งใส สามารถประเมินและติดตามจากการรวบรวมข้อมูลและผลลัพธ์จาก ส่วนย่อยคือการติดตามและประเมินผลจากตัวชี้วัดที่ใช้วัดผลสำเร็จของแผนแม่บท ICT ของเทศบาลตำบลทุ่งใส

ตัวชี้วัด

ตัวชี้วัดที่ใช้วัดผลสำเร็จของแผนแม่บทสารสนเทศ ICT ของเทศบาลตำบลทุ่งใสในภาพรวม หรือวัดผลกระทบสุดท้ายของการพัฒนา กำหนดได้ดังนี้

ยุทธศาสตร์ ICT ของเทศบาลตำบลทุ่งใส	ตัวชี้วัด
ยุทธศาสตร์ที่ ๑ พัฒนาโครงสร้างพื้นฐานด้านเทคโนโลยีสารสนเทศและการสื่อสารของท้องถิ่น	- เทศบาลตำบลทุ่งใสมีระบบเทคโนโลยีสารสนเทศสนับสนุนการดำเนินการต่างๆ เพิ่มมากขึ้นและสามารถตรวจสอบได้ - ผู้ใช้บริการมีความเชื่อมั่น ความเป็นธรรม โปร่งใส ในการบริหารจัดการ - ความพึงพอใจต่อคุณภาพการให้บริการข้อมูลและระบบสารสนเทศอยู่ในเกณฑ์ระดับดี
ยุทธศาสตร์ที่ ๒ พัฒนา ICT เพื่อการบริหาร จัดการและการให้บริการ (e-LocalAdmin)	- ปริมาณข้อมูลในทุกฐานข้อมูลเพิ่มขึ้น - เทศบาลตำบลทุ่งใสมีศูนย์สารสนเทศที่สมบูรณ์และทันสมัย - รูปแบบการดำเนินการต่างๆ อยู่ในรูปแบบอิเล็กทรอนิกส์เพิ่มมากขึ้น เพื่อรองรับการเป็นท้องถิ่นอิเล็กทรอนิกส์
ยุทธศาสตร์ที่ ๓ พัฒนา ICT เพื่อยกระดับคุณภาพชีวิตของชุมชนในท้องถิ่น	- บุคลากรของท้องถิ่นมีทัศนคติที่ดีและมีความต้องการใช้ ICT ในการปฏิบัติภารกิจเพิ่มมากขึ้น - บุคลากรของท้องถิ่นสามารถพัฒนาศักยภาพเป็นผู้เชี่ยวชาญเฉพาะด้านเพิ่มมากขึ้น - สังคมภายในท้องถิ่นเป็นสังคมแห่งการเรียนรู้
ยุทธศาสตร์ที่ ๔ พัฒนา ICT เพื่อส่งเสริมเศรษฐกิจท้องถิ่น	- จำนวนประชาชนที่เข้ามามีส่วนร่วมในกิจกรรมของท้องถิ่นผ่านระบบอิเล็กทรอนิกส์มีเพิ่มขึ้น - ท้องถิ่นมีการเชื่อมโยงข้อมูลกับหน่วยงานภายนอกเพิ่มมากขึ้น - ความพึงพอใจในการรับข้อมูลข่าวสารของประชาชนดียิ่งขึ้น
ยุทธศาสตร์ที่ ๕พัฒนาทรัพยากรบุคคลเพื่อการทำงานภายใต้วัฒนธรรมอิเล็กทรอนิกส์ (e-Culture)	- จำนวนบุคลากรของท้องถิ่นทุกระดับได้ผ่านการฝึกอบรมในหลักสูตรเทคโนโลยีสารสนเทศและการสื่อสารมีจำนวนมากขึ้น - บุคลากรของท้องถิ่น มีขีดความสามารถในการใช้ ICT ในการปฏิบัติภารกิจเพิ่มมากขึ้น - บุคลากรของท้องถิ่นมีความพึงพอใจในงานและผลงานของตนเองเพิ่มมากขึ้น

สรุปแผนงานโครงการ ของเทศบาลตำบลทุ่งใส

แผนงาน/โครงการ/ กิจกรรมหลัก	หน่วยงานที่เกี่ยวข้อง	(ปีงบประมาณ)			ตัวชี้วัด	หมายเหตุ/งบประมาณ
		๒๕๖๓	๒๕๖๔	๒๕๖๕		
๑.แผนงานหลักด้านโครงสร้างพื้นฐานระบบเทคโนโลยีสารสนเทศ	ทุกสำนัก/กอง	/	/	/		
๑.๑ แผนงานด้านอุปกรณ์คอมพิวเตอร์และซอฟต์แวร์ ๑.๑.๑ โครงการจัดหาเครื่องคอมพิวเตอร์และแม่ข่าย					จำนวนเครื่องคอมพิวเตอร์แม่ข่ายที่จัดหาได้	
๑.๑.๒ โครงการจัดหาคอมพิวเตอร์ลูกข่ายและอุปกรณ์คอมพิวเตอร์ประกอบ					จำนวนเครื่องคอมพิวเตอร์ลูกข่ายที่จัดหาได้	
๑.๒ แผนงานด้านเครือข่ายและความมั่นคงปลอดภัย ๑.๒.๑ โครงการด้านความปลอดภัยทางเทคโนโลยีสารสนเทศ					มีอุปกรณ์ป้องกันผู้บุกรุกผ่านระบบเครือข่ายและซอฟต์แวร์เพื่อการป้องกันไวรัสคอมพิวเตอร์	
๑.๒.๒ โครงการปรับปรุงประสิทธิภาพ					สามารถดำเนินการผ่านระบบเครือข่ายได้และมีความเร็วการเชื่อมต่อระบบอย่างน้อย ๔ Mbps	

ภาคผนวก

ภาคผนวก ก
อำนาจหน้าที่ของแต่ละหน่วยงาน

การมอบหมายอำนาจหน้าที่ให้กับหน่วยงานในเทศบาล โดยมีการมอบหมายอำนาจหน้าที่ให้กับหน่วยงานในสังกัดดังนี้

หน่วยงาน	ภารกิจหน้าที่
สำนักปลัดเทศบาล	❒ **ฝ่ายอำนวยการ** มีหน้าที่เกี่ยวกับ งานบริหารงานทั่วไป งานการเจ้าหน้าที่ งานกิจการสภา งานส่งเสริมการเกษตร งานป้องกันและบรรเทาสาธารณภัย งานพัฒนาชุมชน งานรัฐพิธี งานสุขาภิบาลและอนามัยสิ่งแวดล้อม งานธุรการ
กองวิชาการและแผนงาน	❒ **ฝ่ายแผนงานและงบประมาณ** มีหน้าที่เกี่ยวกับ งานวิเคราะห์นโยบายและแผน งานจัดทำงบประมาณ ❒ **ฝ่ายบริการและเผยแพร่วิชาการ** มีหน้าที่เกี่ยวกับงานบริการข้อมูลข่าวสารทางท้องถิ่น งานนิติกร งานส่งเสริมการท่องเที่ยว งานประชาสัมพันธ์ งานธุรการ

ภาคผนวก ข
ปัจจัยภายนอกที่เกี่ยวข้อง

จากการศึกษาแผนแม่บทเทคโนโลยีสารสนเทศของกรมส่งเสริมการปกครองท้องถิ่น และหน่วยงานต่าง ๆ ที่เกี่ยวข้อง ในด้านวิสัยทัศน์ด้านเทคโนโลยีสารสนเทศ พันธกิจด้านเทคโนโลยีสารสนเทศ ยุทธศาสตร์การพัฒนาเทคโนโลยีสารสนเทศและการสื่อสาร เป้าหมาย และการพัฒนา

จากการศึกษาแนวทางแผนแม่บทเทคโนโลยีสารสนเทศของรัฐ พบว่ารัฐบาลมุ่งเน้นในการนำเทคโนโลยีสารสนเทศและการสื่อสารเข้ามาปรับปรุงการบริหารงานของภาครัฐให้มีประสิทธิภาพโปร่งใสโดยการนำ ICT มาใช้ในรูปรัฐบาลอิเล็กทรอนิกส์ (e-Governmer) ทั้งการบริหาร (Back Office) และการบริการประชาชน (Front Office) รวมทั้งใช้ ICT เสริมสร้างความสามารถในการแข่งขันของผู้ประกอบการโดยใช้พาณิชย์อิเล็กทรอนิกส์ (e-Commerce) เป็นเครื่องมือ

นอกจากนั้นรัฐมุ่งเน้นการนำ ICT มาใช้ในด้านการพัฒนา การศึกษาเพื่อเตรียมความพร้อมด้านทรัพยากรมนุษย์ในทุกระดับเพื่อรองรับการพัฒนาสู่สังคมแห่งภูมิปัญญา ในด้านสังคมรัฐมุ่งเน้นความเสื่อมล้ำในการเข้าถึงสารสนเทศและความรู้ของสังคมในยุคสารสนเทศและการส่งเสริมการพัฒนาคุณภาพชีวิตที่ดี ด้านอุตสาหกรรมรัฐมุ่งเสริมสร้างภาคเอกชนเพื่อมุ่งสู่การเป็นอุตสาหกรรมที่ใช้ความรู้เป็นฐานการผลิต

บันทึกข้อความ

ส่วนราชการ สำนักปลัดเทศบาลตำบลทุ่งใส (ฝ่ายอำนวยการ) โทร. ๐-๗๕๔๖-๖๒๘๓ ต่อ ๑๐๔
ที่ นศ ๕๕๖๐๑/๕๐ **วันที่** ๗ ธันวาคม ๒๕๖๒
เรื่อง แผนแม่บทเทคโนโลยีสารสนเทศของเทศบาลตำบลทุ่งใส พ.ศ. ๒๕๖๓-๒๕๖๕ ระยะเวลา ๓ ปี

เรียน นายกเทศมนตรีตำบลทุ่งใส

ด้วยสำนักปลัดเทศบาล เทศบาลตำบลทุ่งใส ได้ดำเนินการจัดทำแผนแม่บทเทศโนโลยีสารสนเทศ ของเทศบาลตำบลทุ่งใส พ.ศ. ๒๕๖๓ – ๒๕๖๕ ระยะเวลา ๓ ปี สืบเนื่องจากนโยบายของรัฐบาลที่มีความต้องการให้หน่วยงานของรัฐและรวมทั้งองค์กรปกครองส่วนท้องถิ่น ได้มีการประยุกต์ใช้เทคโนโลยีสารสนเทศ มาช่วยในการปฏิบัติงานและบริหารงาน รวมทั้งการกระจายข้อมูลข่าวสารไปสู่ประชาชน เพื่อเพิ่มประสิทธิภาพ การทำงานตามภารกิจ เกิดบูรณาการและเอกภาพในระบบ ข้อมูล ลดความซ้ำซ้อนในการ ปฏิบัติงาน ประชาชนได้รับบริการที่สะดวก รวดเร็ว มีความโปร่งใส ตรวจสอบได้อันจะสนับสนุน บรรยากาศที่เอื้อต่อการพัฒนาเศรษฐกิจขององค์กรปกครองส่วนท้องถิ่น และกรมส่งเสริมการปกครองท้องถิ่น ซึ่งเป็นหน่วยงานกลางในการประสานการดำเนินงานและประสานข้อมูลสารสนเทศระหว่างองค์กรปกครองส่วนท้องถิ่นต่าง ๆ ได้ดำเนินการจัดทำแผนแม่บทเทคโนโลยีสารสนเทศของตนเอง เพื่อพัฒนาระบบการทำงานให้มีความรวดเร็ว ทันสมัย และตอบสนองต่อการเปลี่ยนแปลงเป็นรัฐบาลยุคดิจิตอล

ในการนี้ ขอให้ส่วนราชการภายในได้นำแผนแม่บทเทคโนโลยีสารสนเทศเทศบาลตำบลทุ่งใส พ.ศ. ๒๕๖๓ – ๒๕๖๕ ฉบับนี้ เพื่อใช้เป็นแนวทางในการพัฒนาเทคโนโลยีสารสนเทศของหน่วยงาน ให้มีความสอดคล้องกับแผนแม่บทเทคโนโลยีสารสนเทศของกรมส่งเสริมการปกครองท้องถิ่นต่อไป

จึงเรียนมาเพื่อโปรดทราบและพิจารณา

(นางสาวทิพมล ทองจันทร์)
นักจัดการงานทั่วไปชำนาญการ

พันจ่าเอก
(สุนทร ชินวงศ์)
หัวหน้าฝ่ายอำนวยการ รักษาราชการแทน
หัวหน้าสำนักปลัดเทศบาล

(นางวราภรณ์ เวฬุธนราชิน)
ปลัดเทศบาล ปฏิบัติหน้าที่
นายกเทศมนตรีตำบลทุ่งใส

(นางวราภรณ์ เวฬุธนราชิน)
ปลัดเทศบาลตำบลทุ่งใส